






Paré:

Razítko oprávněné osoby:

Datum:

Revize:	Datum:	Popis:	Kontroloval:
[000]	[06/2023]	Definitivní odevzdání dokumentace	Ing. L. Marek

Stavebník/Investor:	Správa železnic, státní organizace	 SPRÁVA ŽELEZNIC
Adresa:	Dlážděná 1003/7, 110 00 Praha 1	
Zástupce investora:	Stavební správa západ, Diamond Point	
Adresa:	Ke Štvanici 656/3, 186 00 Praha 8 – Karlín	

Zhotovitel díla:	TOP CON SERVIS s.r.o.		
Adresa:	Ke Stírce 1824/56, 182 00 Praha 8		
Kontakt:	T: +420 284 021 740 E: topcon@topcon.cz		
Zhotovitel části/objektu:	TOP CON SERVIS s.r.o.		
Adresa:	Ke Stírce 1824/56, 182 00 Praha 8		
Kontakt:	T: +420 284 021 740 E: topcon@topcon.cz		
Hlavní projektant (HIP):	Ing. Libor Marek	Specialista:	Ing. Libor Marek

Název stavby/akce:	Rekonstrukce mostů v km 72,637 a 72,721 trati Domažlice - Planá		Označení investora: S632100043
			Zakázka: 74-21
Název části:	Dokladová část pro správní řízení		Označení části: E.4
Název objektu/díleč části:	Stanoviska vlastníků veřejné dopravní a technické infrastruktury		Označení objektu/komplexu:
Název přílohy:	Stanoviska správců inženýrských sítí		Číslo přílohy (typ/pořadí):
Název díleč části přílohy:			
Odpovědný projektant: Ing. Tomáš Vejběra	Zpracovatel přílohy: Ing. Lenka Hluší, Ph.D.	Měřítko: - Formáty: -	Stupeň dokumentace: DUSP+PDPS
Kraj: Plzeňský	Katastrální území: Tachov	TUDU: 0331 38	Smluvní datum zpracování: 06/2023

Označení investora:	Stupeň dokumentace:	Část:	Objekt:	Podobjekt:	Příloha:	Revize:
S 6 3 2 1 0 0 0 4 3	P D P S	F 4 Y Y Y	Y Y Y Y Y Y Y Y Y	X X	Y Y X X	0 0 0

[Prostor pro další informace]

Rekonstrukce mostů v km 72,637 a 72,721 trati Domažlice - Planá

Stanoviska správců inženýrských sítí

Č.	Název organizace	Předmět žádosti	Datum vydání	Č.j.	Existence sítí	Platnost do
1	CETIN a.s.	vyjádření k PD	10.03.2023	73477/23	ne	10.03.2025
2	ČD-Telematika a.s.	vyjádření k existenci IS	28.02.2023	1202304398	ano, u zastávky	28.02.2024
3	České Radiokomunikace a.s.	vyjádření k existenci IS	08.03.2023	UPTS/OS/327347/2023	ne	08.03.2024
4	ČEZ Distribuce, a.s.	vyjádření k existenci IS	10.03.2023	0101902584	ne	10.09.2023
5	ČEZ ICT Services, a.s.	vyjádření k existenci IS	28.02.2023	0700670702	ne	29.02.2024
6	ČEZNET s.r.o. (TaNET)	vyjádření k existenci IS	06.01.2022	2201004	ne	06.01.2024
7	GasNet, s.r.o.	vyjádření k PD	06.04.2023	5002785346	ano, u zastávky	06.04.2025
8	Správa majetku a údržby Tachov s.r.o.	vyjádření k existenci IS	15.12.2021	bez č.j.	ne	neomezeno
9	Správa železnic, státní organizace, Oblastní ředitelství Plzeň	vyjádření k existenci IS	28.12.2021	205/21-INV	ano (CTD)	28.12.2023
10	STARNET, s.r.o.	vyjádření k existenci IS	16.03.2023	141-03-2023	ne	16.09.2023
11	T-Mobile Czech Republic a.s.	vyjádření k existenci IS	09.03.2023	E11624/23	ne	09.03.2024
12	Telco Pro Services, a.s.	vyjádření k existenci IS	01.03.2023	0201536603	ne	01.03.2024
13	Vodafone Czech Republic a.s.	vyjádření k existenci IS	28.02.2023	230228-1645524819	ne	28.02.2024
14	Vodárny a kanalizace Karlovy Vary, a.s.	vyjádření k existenci IS	09.03.2023	04/090323	ano	09.03.2024
15	Vodárny a kanalizace Karlovy Vary, a.s.	vyjádření k PD	24.05.2023	3835/23/02/18	souhlas s PD	neomezeno
16	Západočeská kabelová televize s.r.o.	vyjádření k existenci IS	15.12.2021	bez č.j.	ne	neomezeno

VYJÁDŘENÍ O EXISTENCI SÍTĚ ELEKTRONICKÝCH KOMUNIKACÍ
společnosti CETIN a.s.
(„Vyjádření“)

A VŠEOBECNÉ PODMÍNKY OCHRANY SÍTĚ ELEKTRONICKÝCH KOMUNIKACÍ
společnosti CETIN a.s.
(„Všeobecné podmínky ochrany SEK“)

toto Vyjádření a Všeobecné podmínky ochrany SEK je vydané dle ustanovení § 101 zákona c. 127/2005 Sb., o elektronických komunikacích a o změně některých souvisejících zákonů, v platném znění („**Zákon o elektronických komunikacích**“), a dle ustanovení § 161 zákona c. 183/2006 Sb., o územním plánování a stavebním rádu, v platném znění („**Stavební zákon**“), a dle příslušných ustanovení zákona c. 89/2012 Sb., občanského zákoníku, v platném znění („**Občanský zákoník**“)

Číslo jednací: 73477/23

Číslo žádosti: 0123 217 321 („Žádost“)

Název akce („ Stavba “)	Rekonstrukce mostů v km 72,637 a 72,721 trati Domažlice - Planá	
Důvod vydání Vyjádření („ Důvod vyjádření “)	Společné územní a stavební řízení	
Žadatel	TOP CON SERVIS s.r.o.	
Stavebník	Správa železnic, státní organizace, Dlážděná 1003/7, Praha, 11000	
Zájmové území	Okres	Tachov
	Obec	Tachov
	Kat. území / č. parcely	Tachov
Platnost Vyjádření	10. 3. 2025 („Den konce platnosti Vyjádření“)	

Žadatel Žádostí určil a vyznačil Zájmové území, jakož i určil Důvod Vyjádření.

Na základě určení a vyznačení Zájmového území Žadatelem a na základě určení Důvodu Vyjádření vydává společnost CETIN a.s. následující Vyjádření:

Nedojde ke střetu se sítí elektronických komunikací (dále jen „**SEK**“) společnosti a.s.

- (I) Na Žadatelem určeném a vyznačeném Zájmovém území se nevyskytuje SEK společnosti CETIN a.s.
- (II) Společnost CETIN a.s. **souhlasí, aby** Stavebník a/nebo Žadatel, je-li Stavebníkem v Zájmovém území vyznačeném v Žádosti, **provedl stavbu a/nebo činnosti** povolené příslušným správním rozhodnutím vydaným dle Stavebního zákona.
- (III) Stavebník nebo jím poverená třetí osoba je povinen řídit se Všeobecnými podmínkami ochrany SEK, které jsou nedílnou součástí Vyjádření.

Vyjádření je platné pouze pro Zájmové území určené a vyznačené Žadatelem, jakož i pro Důvod Vyjádření stanovený a určený Žadatelem v Žádosti.

Vyjádření pozbývá platnosti i) v Den konce platnosti Vyjádření, ii) změnou rozsahu Zájmového území či změnou Důvodu Vyjádření uvedeného v Žádosti a/nebo iii) jakýmkoliv porušením kterékoliv povinnosti stanovené Všeobecnými podmínkami ochrany SEK, to vše v závislosti na tom, která ze skutečností rozhodná pro pozbytí platnosti Vyjádření nastane nejdříve.

Číslo jednací: 73477/23

Číslo žádosti: 0123 217 321

Společnost CETIN a.s. vydáním tohoto Vyjádření poskytla Žadateli pro Žadatelem určené a vyznačené Zájmové území veškeré informace o SEK dostupné společnosti CETIN a.s. ke dni podání Žádosti.

Ze strany společnosti CETIN a.s. může v některých případech docházet ke zpracování Vašich osobních údajů. Ke zpracování Vašich osobních údajů dochází vždy v souladu s platnými právními předpisy. Konkrétní zásady a podmínky zpracování osobních údajů společností CETIN a.s. jsou dostupné na stránce <https://www.cetin.cz/zasady-ochrany-osobnich-udaju>.

V případě dotazů k Vyjádření kontaktujte prosím asistenční linku 238 461 111.

Prílohami Vyjádření jsou:

- *Všeobecné podmínky ochrany SEK*
- *Situací výkres (obsahuje Zájmové území určené a vyznačené Žadatelem a výřezy účelové mapy SEK)*

Vyjádření vydala společnost **CETIN a.s.** dne: 10. 3. 2023.



CETIN a.s.
Českomoravská 2510/19, Libeň
190 00 Praha 9
DIČ: CZ04084063

102

VŠEOBECNÉ PODMÍNKY OCHRANY SÍTĚ ELEKTRONICKÝCH KOMUNIKACÍ společnosti CETIN a.s.**1. PLATNOST VŠEOBECNÝCH PODMÍNEK**

- i) Tyto Všeobecné podmínky ochrany sítě elektronických komunikací (dále jen „VPOSEK“) tvoří součást Vyjádření (jak je tento pojem definován níže v článku 2 VPOSEK).
- ii) V případě rozporu mezi Vyjádřením a tímto VPOSEK mají přednost ustanovení Vyjádření, pokud není tímto VPOSEK stanoveno jinak.

2. DEFINICE

Níže uvedené termíny, jsou-li použity v tomto VPOSEK a uvozeny velkým písmenem, mají následující význam:

„**CETIN**“ znamená CETIN a.s. se sídlem Českomoravská 2510/19, Libeň, 190 00 Praha 9, IČO: 04084063, zapsaná v obchodním rejstříku vedeném Městským soudem v Praze pod spz. B 20623;

„**Obcanský zákoník**“ znamená zákon č. 89/2012 Sb., občanský zákoník, ve znění pozdějších předpisů;

„**POS**“ je zaměstnanec společnosti CETIN, pověřený ochranou sítě, Miroslav Staviarský, tel.: 602 402 494, e-mail: miroslav.staviarsky@cetin.cz;

„**Den**“ je kalendářní den;

„**Príslušné požadavky**“ znamená jakýkoli a každý příslušný právní předpis, vc. technických norem, nebo normativní právní akt veřejné správy či samosprávy, nebo jakékoli rozhodnutí, povolení, souhlas nebo licenci, včetně podmínek, které s ním souvisí;

„**SEK**“ je síť elektronických komunikací ve vlastnictví CETIN;

„**Stavba**“ je stavba a/nebo činnosti ve vztahu, k níž bylo vydáno Vyjádření, a je prováděna Stavebníkem a/nebo Žadatelem v souladu s Příslušnými požadavky, povolená příslušným správním rozhodnutím vydaným dle Stavebního zákona;

„**Situacní výkres**“ je výkres, který je přílohou Vyjádření a obsahuje Zájmové území určené a vyznačené Žadatelem v Žádosti a výřezy účelové mapy SEK;

„**Stavebník**“ je osoba takto označená ve Vyjádření;

„**Vyjádření**“ je vyjádření o existenci sítě elektronických komunikací vydané společností CETIN dne 10. 3. 2023 pod č.j. 73477/23;

„**Zájmové území**“ je území označené Žadatelem a/nebo Stavebníkem v Žádosti;

„**Stavební zákon**“ je zákon č. 183/2006 Sb., o územním plánování a stavebním řádu;

„**Zákon o elektronických komunikacích**“ je zákon č. 127/2005 Sb., o elektronických komunikacích a o změně některých souvisejících zákonů, ve znění pozdějších předpisů;

„**Žadatel**“ je osoba takto označená ve Vyjádření.

„**Žádost**“ je žádost, kterou Žadatel a/nebo Stavebník požádal CETIN o vydání Vyjádření.

3. PLATNOST A ÚČINNOST VPOSEK

Tyto VPOSEK jsou platné a účinné Dnem odeslání Vyjádření na i) adresu elektronické pošty Stavebníka a/nebo Žadatele uvedenou v Žádosti nebo ii) adresu pro doručení prostřednictvím poštovní přepravy uvedenou Stavebníkem a/nebo Žadatelem v Žádosti.

4. OBECNÁ PRÁVA A POVINNOSTI STAVEBNÍKA A/NEBO ŽADATELE

- i) Stavebník, Žadatel je výslovně srozuměn s tím, že SEK je veřejné prospěšným zařízením, byla zřízena ve veřejném zájmu a je chráněna Příslušnými požadavky.

- ii) Stavebník, Žadatel nebo jím pověřená třetí osoba, je povinen při provádění Stavby nebo jiných prací, při odstraňování havárií a projektování staveb, řídit se Příslušnými požadavky, správnou praxí v oboru stavebnictví a technologickými postupy a je povinen učinit veškerá nezbytná opatření vyžadovaná Příslušnými požadavky k ochraně SEK před poškozením. Povinnosti dle tohoto odstavce má Stavebník rovněž ve vztahu k SEK, které se nachází mimo Zájmové území.
- iii) Při zjištění jakéhokoli rozporu mezi údaji v Situacním výkresu, který je přílohou Vyjádření a skutečným stavem, je Stavebník a/nebo Žadatel povinen bez zbytečného odkladu, nejpozději Den následující po zjištění takové skutečnosti, zjištěný rozpor oznámit POS.
- iv) Případné dodatečné požadavky na úpravu a přeložení SEK zajistí společnost CETIN v souladu s ustanovením § 104 odst. 17 Zákona o elektronických komunikacích.
- v) Stavebník, Žadatel nebo jím pověřená třetí osoba, je povinen každé poškození či krádež SEK bezodkladně, nejpozději Den následující po zjištění takové skutečnosti, oznámit takovou skutečnost dohledovému centru společnosti CETIN na telefonní číslo +420 238 464 190.
- vi) Bude-li Stavebník, Žadatel nebo jím pověřená třetí osoba na společnosti CETIN požadovat, aby se jako účastník správního řízení, pro jehož účely bylo toto Vyjádření vydáno, vzdala práva na odvolání proti rozhodnutí vydanému ve správním řízení, je oprávněn kontaktovat POS.

5. ROZHODNÉ PRÁVO

Vyjádření a VPOSEK se řídí českým právem, zejména Obcanským zákoníkem, Zákonem o elektronických komunikacích a Stavebním zákonem. Veškeré spory z Vyjádření či VPOSEK vyplývající budou s konečnou platností řešeny u příslušného soudu České republiky.

6. PÍSEMNÝ STYK

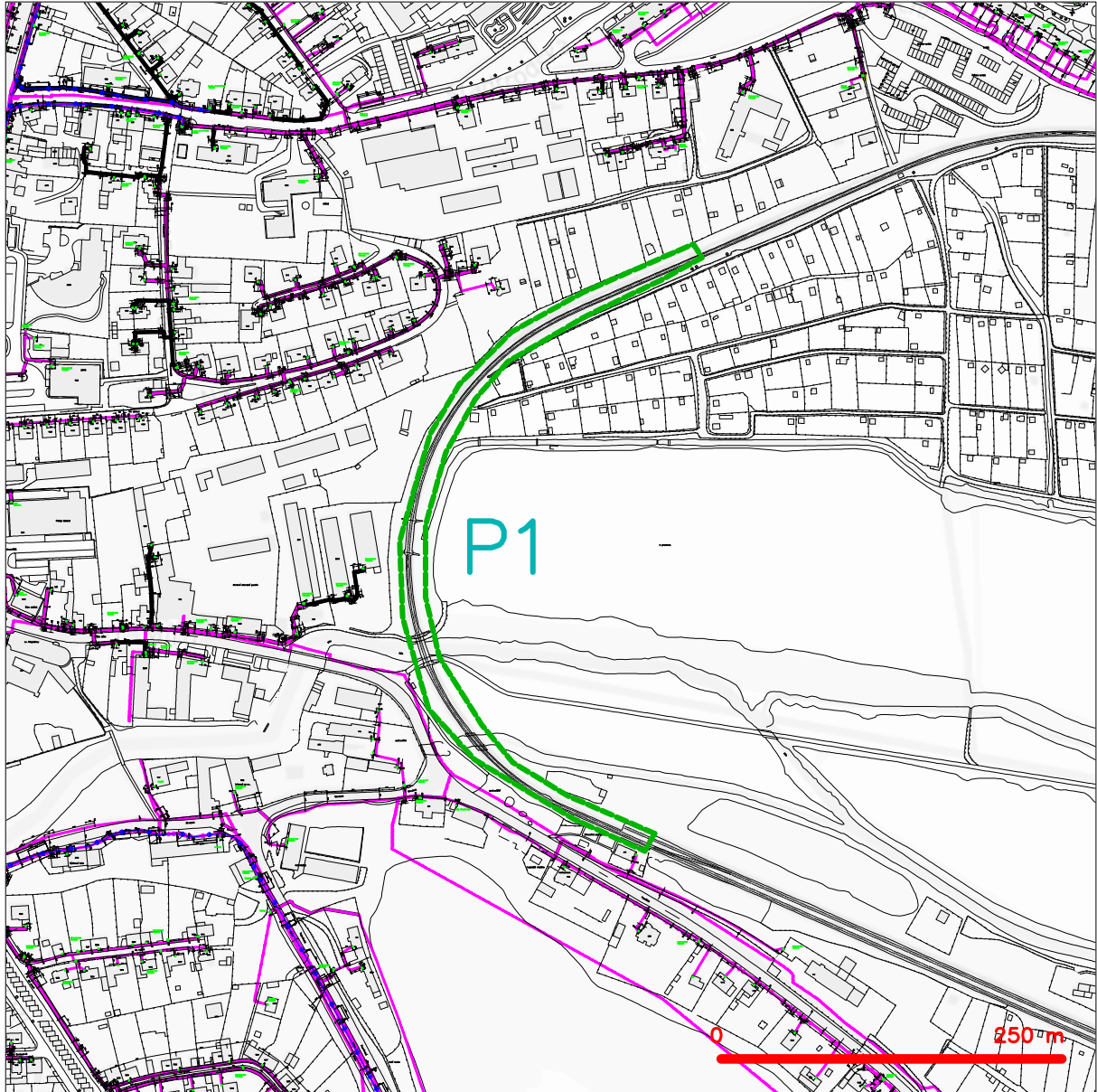
Písemným stykem či pojmem „písemně“ se pro účely Vyjádření a VPOSEK rozumí předání zpráv jedním z těchto způsobů:

- v listinné podobě;
- e-mailovou zprávou se zaručeným elektronickým podpisem dle zák. č. 227/2000 Sb., o elektronickém podpisu a o změně některých dalších zákonů (zákon o elektronickém podpisu), ve znění pozdějších předpisů;

7. ZÁVEREČNÁ USTANOVENÍ

- i) Stavebník, Žadatel nebo jím pověřená třetí osoba je povinen Dnem převzetí Vyjádření povinen užít informace a data uvedená ve Vyjádření pouze a výhradně k účelu, pro který mu byla tato poskytnuta. Stavebník, Žadatel nebo jím pověřená třetí osoba není oprávněn informace a data rozmnožovat, rozšiřovat, pronajímat, půjčovat či jinak umožnit jejich užívání třetí osobou bez předchozího písemného souhlasu společnosti CETIN.
- ii) Pro případ porušení kterékoliv z povinností Stavebníka, Žadatele nebo jím pověřené třetí osoby, založené Vyjádřením /nebo tímto VPOSEK je Stavebník, Žadatel či jím pověřená třetí osoba odpovědný za veškeré náklady a škody, které společnosti CETIN vzniknou porušením povinností Stavebníka, Žadatele nebo jím pověřené třetí osoby.

SITUAČNÍ VÝKRES - ZÁJMOVÉ ÚZEMÍ



LEGENDA

- hranice zájmového území k vyjádření
- NN přípojka, území s NN přípojkou CETIN
- zaměřený průběh metalického kabelu
- ⊗ zaměřený průběh optického kabelu, HDPE trubky nebo souběh optického a metalického kabelu
- nezaměřený průběh metalického kabelu
- nadzemní síť cizí
- ⊗ nezaměřený průběh optického kabelu, HDPE trubky nebo souběh optického a metalického kabelu
- radiové síť, ochranné pásmo radiové sítě
- nadzemní síť
- neprovozovaná síť
- C podzemní síť cizí
- ⊗ síť s NN
- kolektor, kabelovod

Kauf
 CETIN a.s.
 Českomoravská 2510/19, Libeň
 190 00 Praha 9
 DIČ: CZ04084063

102

TOP CON SERVIS s.r.o.
Lenka Hluší
Ke Stírce 1824/56
182 00 Praha

Váš dopis zn.

ze dne

Číslo jednací 1202304398

Datum 28.2.2023

Vyřizuje Petr Pitoňák

telefon +420 724 213 325

e-mail Petr.Pitonak@cdt.cz

Věc: **Vyjádření k existenci sítí elektronických komunikací v majetku a/nebo správě ČD - Telematika a.s. k zjištění informace bez úmyslu stavby.**

Název stavby: **Rekonstrukce mostů v km 72,637 a 72,721 trati Domažlice - Planá**

V zájmovém území určeném a vyznačeném žadatelem:

- **se nachází** prostředky sítí elektronických komunikací v majetku Správy železnic, státní organizace (ve správě CTD) nebo do něj zasahuje ochranné pásmo těchto sítí

Ochranné pásmo sítí elektronických komunikací určuje §102 zák. č. 127/2005 Sb., o elektronických komunikacích.

Vyjádření pozbývá platnosti dne 28.2.2024

Všeobecné podmínky ochrany:

Vyjádření je platné pouze pro získání **informací o výskytu sítí elektronických komunikací** v majetku a/nebo správě společnosti ČD - Telematika a.s. v zájmovém území určeném a vyznačeném žadatelem včetně stanoveného důvodu vyjádření.

Žadatel **není oprávněn** užít toto vyjádření k podání žádosti o vydání jakéhokoli správního rozhodnutí či jiného rozhodnutí mající obdobný charakter podle zákona 183/2006 Stavební zákon. Pro již zmíněné účely je žadatel povinen **zažádat** ČD - Telematika a.s. o udělení **souhlasu se stavebními činnostmi prováděnými v blízkosti sítí elektronických komunikací** dle § 102 odst. 3 dle zákona č. 127/2005 Sb. o elektronických komunikacích, **s přesným zaznačením umístění stavby, stručným popisem rozsahu a způsobu provedení činností** a číslem jednacího tohoto vyjádření na příslušnou pobočku (kontakty naleznete na www.cdt.cz/cs/o-nas/informace-pro-stavebniky). Nedodržení této podmínky je hrubým porušením právní povinnosti podle zákona 183/2006 Stavební zákon, zákona 127/2005 Sb., o elektronických komunikacích a zákona 266/1994 Sb., o drahách.

Specifické podmínky Správy železnic, státní organizace:

Stavební objekty a provozní soubory zpracované do stupně dokumentace pro územní řízení týkající se sítě

www.cdt.cz

elektronických komunikací v majetku Správy železnic musí být v dalším stupni projektové dokumentace zpracovány v rozsahu daném vyhláškou č.146/2008Sb. a upřesněnou směrnicí Správy železnic 11/2006.
Činnosti na majetku Správy železnic uvedené již ve stupni dokumentace pro územní řízení musí být v souladu s technickými kvalitativními podmínkami staveb státních drah.

Počet příloh: 1

ČD - Telematika a.s.
Pernerova 2819/2a
130 00 Praha 3

Žádost o vyjádření k existenci SEK je možné podávat elektronicky na vyjadreni.cdt.cz.

www.cdt.cz

ČD - Telematika a.s. | akciová společnost | Korespondenční adresa: Pod Táborem 369/8a | 190 00 Praha 9 | tel.: +420 972 225 555

Sídlo společnosti: Pernerova 2819/2a | 130 00 Praha 3 | IČ: 61459445 | DIČ: CZ61459445 | Vedená u Městského soudu v Praze, spisová značka B 8938







Správa železnic, státní organizace
Stavební správa západ
Ke Štvanici 656/3
18600 Praha 8

Váš dopis značky / ze dne	Naše značka	Vyřizuje	Místo odeslání / dne
/ 28.02.2023	UPTS/OS/327347/2023	Simona Hulíková	Praha / 08.03.2023

Věc: Vyjádření k existenci podzemních sítí spol. České Radiokomunikace, a.s.

Účel: Spojené územní a stavební řízení

Akce: Rekonstrukce mostů v km 72,637 a 72,721 trati Domažlice - Planá

K Vaší žádosti Vám po prošetření aktuálního stavu našich podzemních sítí sdělujeme, že na Vámi vyznačeném území nedojde ke styku s žádným podzemním vedením/zařízením v naší správě.

Z hlediska stávající zájmů Českých Radiokomunikací a.s. nemáme ke shora uvedenému záměru žádné námítky či připomínky.

S pozdravem

Za správnost:


České Radiokomunikace a.s.
Skokanská 2117/1
169 00 Praha 6
(53)

Simona Hulíková
Specialista ochrany sítě

Příloha: Daňový doklad

Platnost tohoto vyjádření je jeden rok od data vystavení, tj. do 08.03.2024

PIN: 1917

Úhradu částky za vyjádření proveďte na účet Českých Radiokomunikací, a.s. Číslo účtu Českých Radiokomunikací, a.s. vč. variabilního symbolu naleznete na přiloženém Zjednodušeném daňovém dokladu.

Žádost č. j. UPTS/OS/327347/2023

Zájmové území



Poznámka: Upozorňujeme Vás, že toto stanovisko **NELZE** uplatnit pro umístění a provoz větrných elektráren.

ŽADATEL

TOP CON SERVIS s.r.o.

NAŠE ZNAČKA
0101902584VYŘÍZENO DNE
10.03.2023

Sdělení o existenci energetického zařízení, sítě pro elektronickou komunikaci nebo zařízení technické infrastruktury společnosti ČEZ Distribuce, a. s., pro akci:

Rekonstrukce mostů v km 72,637 a 72,721 trati Domažlice - Planá

Vážený zákazníku,

dovolujeme si reagovat na Vaši žádost číslo 0101902584 ze dne 10.03.2023 o sdělení o existenci energetického zařízení, sítě pro elektronickou komunikaci nebo zařízení technické infrastruktury. Na Vámi uvedeném zájmovém území se **nenachází energetické zařízení, zařízení sítě pro elektronickou komunikaci nebo zařízení technické infrastruktury v majetku společnosti ČEZ Distribuce, a. s.**

Zároveň si Vás dovoluujeme upozornit, že se v zájmovém území může nacházet energetické zařízení, sítě pro elektronickou komunikaci nebo zařízení technické infrastruktury, které není v majetku společnosti ČEZ Distribuce, a. s.

Toto sdělení je platné do 10.09.2023.

V souvislosti s výše uvedeným si Vás dovoluujeme upozornit, že uvedené sdělení včetně jeho příloh představuje skutečnosti tvořící obchodní tajemství společnosti ČEZ Distribuce, a. s. Poskytnuté informace jsou dále také důvěrnými informacemi a obchodně citlivými informacemi společnosti ČEZ Distribuce, a. s. Z výše uvedených důvodů si Vás proto společnost ČEZ Distribuce, a. s., dovoluje upozornit, že s poskytnutými informacemi je potřeba nakládat dle platných právních předpisů, v opačném případě se vystavujete postihu ve smyslu platné právní úpravy. V této souvislosti si Vás dále dovoluujeme upozornit, že požadované informace nesmí být předány, sděleny, využity, zpřístupněny, či jiným způsobem postoupeny na jakoukoli třetí osobu bez předchozího prokazatelného souhlasu společnosti ČEZ Distribuce, a. s. Informace o existenci energetického zařízení, sítě pro elektronickou komunikaci a zařízení technické infrastruktury mohou být využity pouze pro účel, pro který byly vyžádány.

S pozdravem

ČEZ Distribuce, a. s.

Děčín, Děčín IV-Podmokly
Teplická 874/8
PSČ 405 02
IČ: 24729035

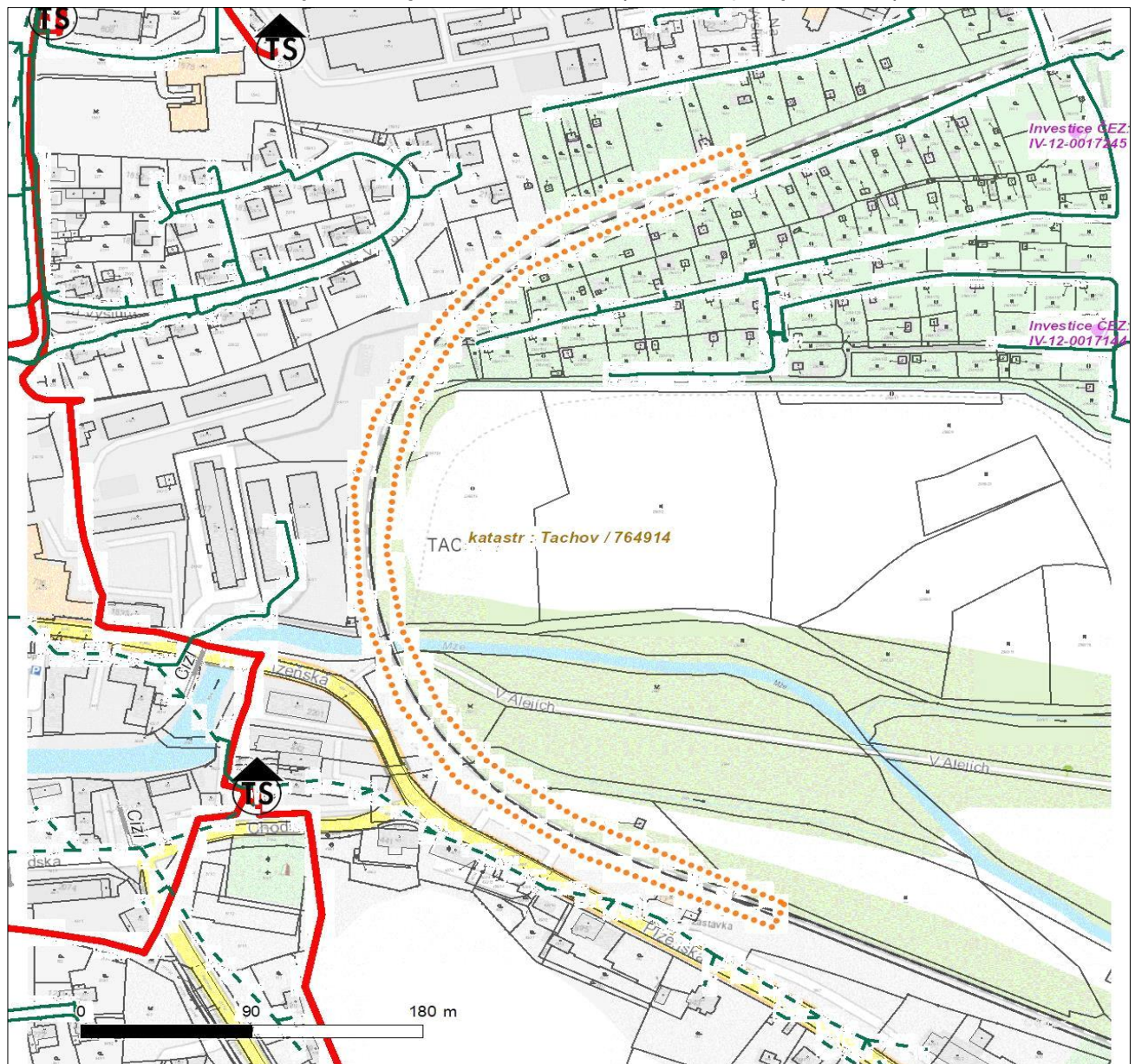
Přílohy

Situační výkres zájmového území

Platí pouze se sdělením číslo 0101902584.





















Zakreslené polohy zařízení v příloze jsou pouze informativní.


Situační výkres zájmového území (klad mapových listů)





Není-li zobrazena katastrální mapa, zadejte žádost znovu. Katastrální mapa je generována prostřednictvím externí WMS služby, jejíž provoz nezajišťuje společnost ČEZ Distribuce, a. s.


LEGENDA


	Podzemní vedení NN do 1 kV		Nadzemní síť pro elektronickou komunikaci
	Nadzemní vedení NN do 1 kV		Podzemní síť pro elektronickou komunikaci
	Podzemní vedení VN do 35 kV		HDPE trubka
	Nadzemní vedení VN do 35 kV		Souběhy sítí pro elektronickou komunikaci s energetickými sítěmi
	Podzemní vedení VVN 110 kV		Souběh s podzemním vedením NN do 1 kV
	Nadzemní vedení VVN 110 kV		Souběh s nadzemním vedením NN do 1 kV
	NN přívod oděratele		Souběh s podzemním vedením VN do 35 kV
	Zařízení technické infrastruktury		Souběh s nadzemním vedením VN do 35 kV
	Cizí energetické vedení		Souběh s podzemním vedením VVN 110 kV
	Zájmové území		Souběh s nadzemním vedením VVN 110 kV



 Stanice do 52 kV - stožárová



 Stanice do 52 kV - zděná


 Transformovna (nad 52 kV)


 Prohlázející investice ČEZ Distribuce


 Stanice ČEZ Distribuce ve výstavbě


 Zařízení ČEZ Distribuce ve výstavbě


 Hranice katastrálního území



ŽADATEL
TOP CON SERVIS s.r.o.

NAŠE ZNAČKA
0700670702

VYŘIZUJE / LINKA

VYŘÍZENO DNE
28.02.2023

Sdělení o existenci komunikačního vedení společnosti ČEZ ICT Services, a. s.

Název akce: **Rekonstrukce mostů v km 72,637 a 72,721 trati Domažlice - Planá**

Účel: **Sloučené územní a stavební řízení**

Vážený zákazníku,
dovolujeme si reagovat na Vaši žádost číslo 0700670702 ze dne 28.02.2023, která se týkala sdělení o existenci komunikačního zařízení na Vámi určeném zájmovém území.

Dle vědomí společnosti ČEZ ICT Services, a. s., se na Vámi vymezeném zájmovém území:
nenachází komunikační zařízení v majetku společnosti ČEZ ICT Services, a. s.

Zároveň si Vás dovoluujeme upozornit, že není vyloučeno, že se ve Vámi vymezeném zájmovém území nachází jiné zařízení, které není v majetku společnosti ČEZ ICT Services, a. s.

Toto sdělení je platné do 29.02.2024.

V souvislosti s výše uvedeným si Vás dovoluujeme upozornit, že sdělení o existenci či neexistenci sítí představuje skutečnosti tvořící obchodní tajemství společnosti ČEZ ICT Services, a. s. Poskytnuté informace jsou dále také důvěrnými informacemi společnosti ČEZ ICT Services, a. s. Z výše uvedených důvodů si Vás proto společnost ČEZ ICT Services, a. s., dovoluje upozornit, že s poskytnutými informacemi je potřeba nakládat dle platných právních předpisů, v opačném případě se vystavujete postihu ve smyslu platné právní úpravy. V této souvislosti si Vás dovoluujeme rovněž upozornit, že požadované informace nesmí být předány, sděleny, využity, zpřístupněny, či jiným způsobem postoupeny na jakoukoli třetí osobu bez předchozího prokazatelného souhlasu společnosti ČEZ ICT Services, a. s. Informace o existenci sítí mohou být využity pouze pro účel, pro který byly vyžádány.

ČEZ ICT Services, a. s.

Praha, Praha 4
Duhová 1531/3
PSČ 140 53
IČ: 26470411

Přílohy

Situační výkres zájmového území

ČEZ ICT Services, a. s.

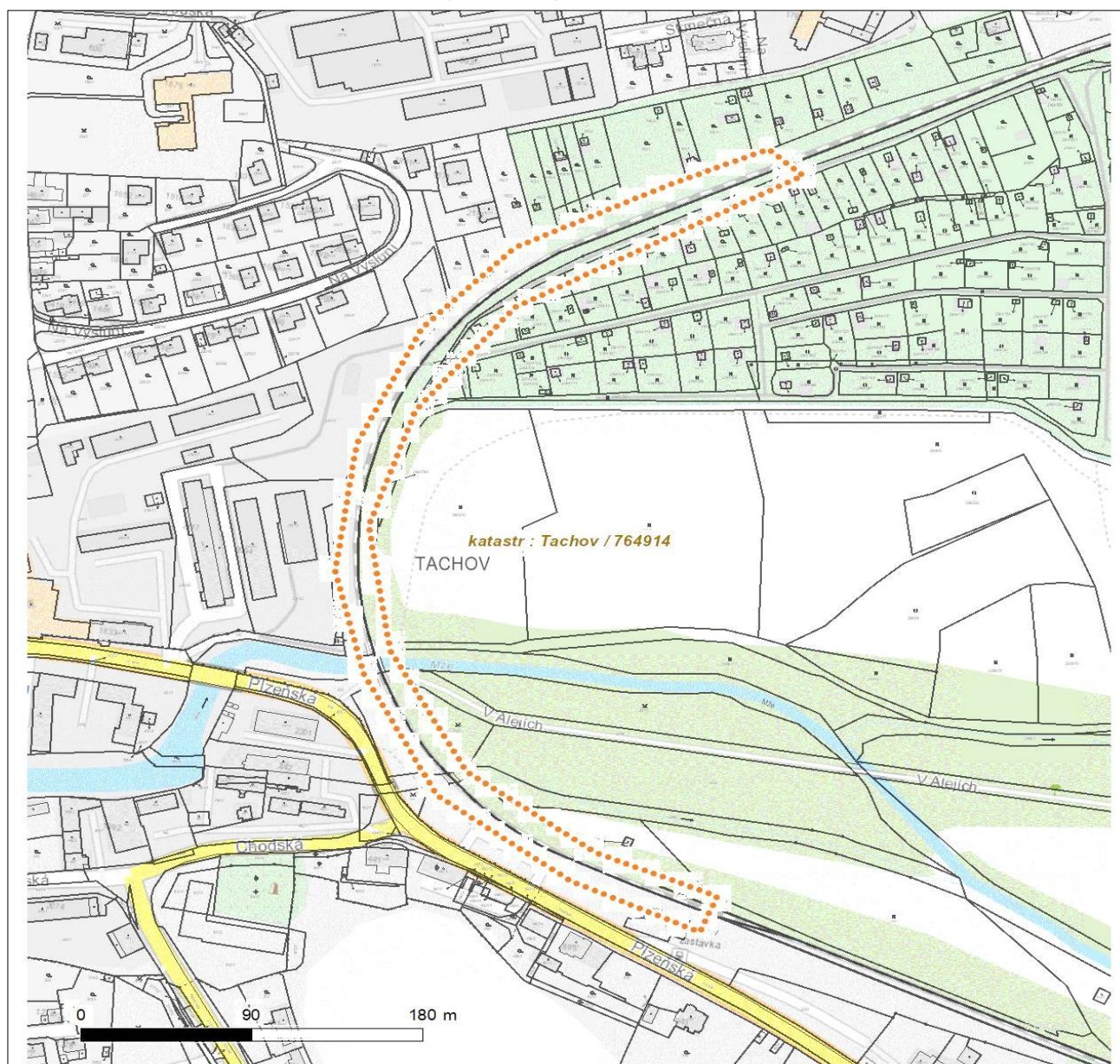
Duhová 1531/3, 140 53 Praha 4 | tel.: 841 842 843 | IČ: 26470411, DIČ: CZ26470411
e-mail: servicedesk@cez.cz, www.cez.cz/cez-ict-services | zapsána v obchodním rejstříku
vedeném Městským soudem v Praze, oddíl B, vložka 7309



Platí pouze se sdělením číslo 0700670702.

Zakreslené polohy zařízení v příloze jsou pouze informativní.

Situační výkres zájmového území



LEGENDA

- | | |
|-------------------------------------|-------------------------------|
| ■ ■ ■ ■ ■ Nadzemní optické vedení | — Radioreléový spoj vzduch |
| — Podzemní optické vedení | Zájmové území |
| ■ ■ ■ ■ ■ Nadzemní metalické vedení | — Hranice katastrálního území |
| — Podzemní metalické vedení | |

VYJÁDŘENÍ O EXISTENCI SÍTÍ ELEKTRONICKÝCH KOMUNIKACÍ SPOLEČNOSTI ČEZNET s.r.o.

Evid. číslo žádosti: -
Evid. číslo vyjádření: 2201004
Důvod vydání vyjádření: Existence sítí
Vyjádření ke dni: 6. ledna 2022

Název akce	Rekonstrukce mostů v km 72,637 a 72,721 trati Domažlice - Planá
Žadatel	Lenka Hluší TOP CON SERVIS s.r.o. IČ: 45274983 tel. 733 526 577, hlusi@topcon.cz
Stavebník	David Svoboda Správa železnic, státní organizace IČ: 70994234 tel. 702 272 644, svobodada@spravazeleznic.cz
Zájmové území	Město Tachov, ul. Plzeňská zakreslení zájmového území do katastrální mapy

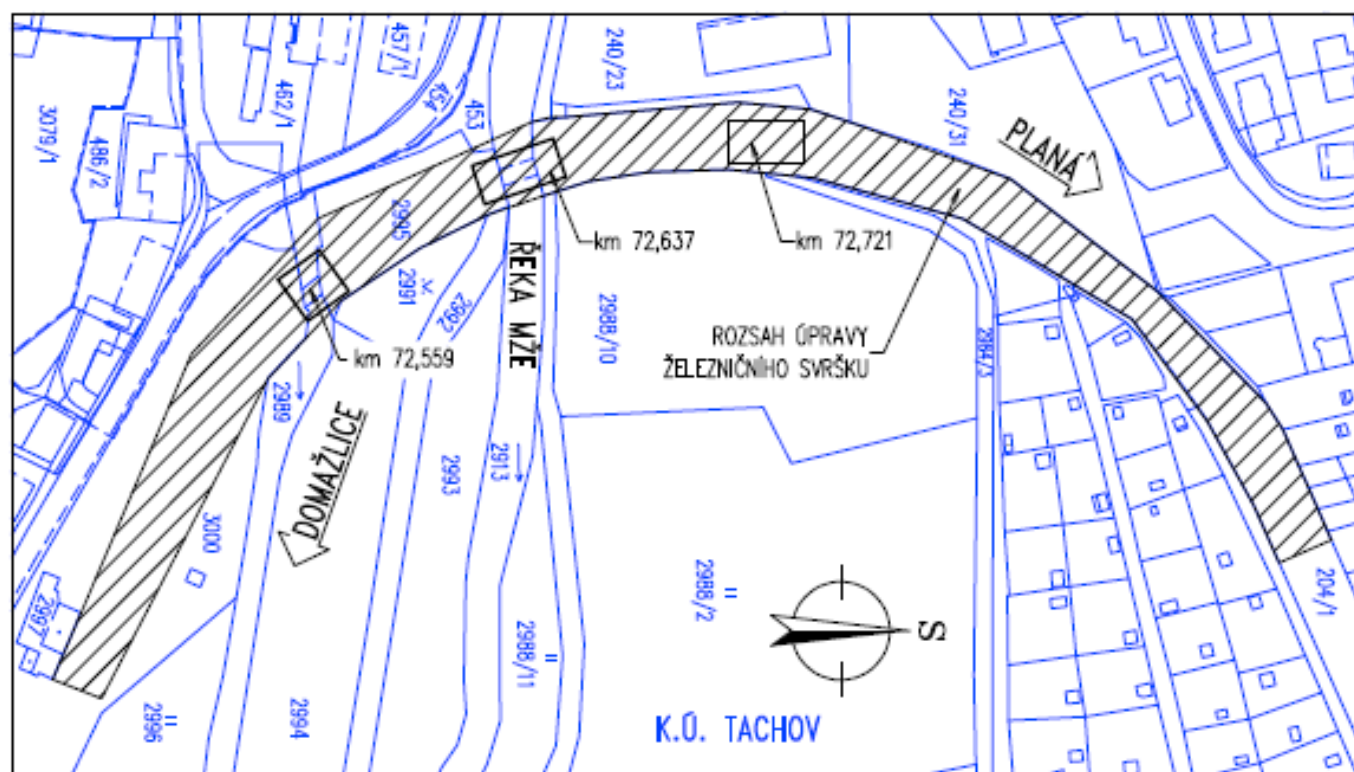
Ve vyznačeném zájmovém území se **nenachází** žádné podzemní ani nadzemní vedení společnosti ČEZNET s.r.o., se kterým by mohlo dojít ke střetu.

(1) Vyjádření je platné pouze pro zájmové území určené a vyznačené žadatelem, jakož i pro důvod vydání vyjádření stanovený žadatelem v žádosti.

Toto vyjádření má platnost 2 roky.

Vyjádření za společnost ČEZNET s.r.o.
V Tachově, dne 6.1.2022

Lucie Juránková
Pomocný projektant
lucie.jurankova@ketnet.cz
Telefon: 371 431 035





naše značka
5002785346

vyřizuje
Jiří Jetelina

datum
06.04.2023

TOP CON SERVIS s.r.o.
Varšavská 249/30
12000 Praha

Věc:

Rekonstrukce mostů v km 72,637 a 72,721 trati Domažlice – Planá

K.ú. - p.č.: Tachov

Stavebník: Správa železnic, státní organizace, Dlážďená 1003/7, 11000 Praha

Účel stanoviska: Povolení stavby - stavební režim (ÚR+SP)

UPOZORNĚNÍ:

Vaše stavba byla zařazena do režimu se zvýšeným dozorem nad stavební činností v ochranném a bezpečnostním pásmu PZ. Důkladně se prosím seznamte s obsahem stanoviska, proveďte oznámení o zahájení stavební činnosti, objednejte si vytyčení a postupujte podle pokynů uvedených ve stanovisku.

Společnost GasNet s.r.o. požaduje přizvat ke kontrole provedení stavební činnosti a zda nedošlo k poškození majetku společnosti. Pokud nedojde ke splnění těchto povinností bude společnost GasNet s.r.o. nucena zahájit řízení o narušení ochranného pásma PZ a nebude souhlasit s užíváním Vaší stavby.

V ZÁJMOVÉM ÚZEMÍ STAVBY SE NACHÁZÍ TATO PLYNÁRENSKÁ ZAŘÍZENÍ A PLYNOVODNÍ PŘÍPOJKY:

VTL plynovod DN 100

- ochranné pásmo VTL plynovodu je 4 m na obě strany od plynovodu;
- bezpečnostní pásmo VTL Plynovodu DN 100 je 15 m na obě strany od plynovodu;

Je proto nutné činnosti v této lokalitě řešit dle zákona č. 458/2000 Sb., TPG 700 03, TPG 702 04, TPG 605 02, TPG 920 22 a ČSN EN 1594.

Před zahájením činností na pozemcích je nutné naše zařízení vytyčit. (<http://www.GasNet.cz/cs/ds-vytyceni-pz/>)

Při realizaci výše uvedené akce požadujeme dodržet následující podmínky:

OPRAVA MOSTŮ:

Jedná se o opravu stávajících mostů. Rekonstrukce mostů v km 72,637 a 72,721 trati Domažlice – Planá. Uvedené mosty se nacházejí mimo bezpečnostní pásmo VTL plynovodu.

Rekonstrukce svršku a spodku:

- kolejíště v místech křížení s VTL plynovodem nerozšiřovat (VTL plynovod je uložen v chráničce);
- případné rozšíření může vyvolat přeložení plynovodu, a to na náklady investora - tomu předchází uzavření smlouvy o přeložce a zpracování samostatné PD na tento objekt;
- při práci na železničním svršku a spodku je nutné prokazatelně seznámit pracovníky, kteří budou provádět práce, s existencí a trasou VTL plynovodu;
- práce provádět obezřetně s ohledem na naše zařízení;
- nesnižovat stávající krytí VTL plynovodu;

GasNet Služby, s.r.o.

Plynárenská 499/1 · Zábřovice · 602 00 Brno · T 555 90 10 10 · www.gasnet.cz

IČ: 27935311 · DIČ: CZ27935311

Zápis do obchodního rejstříku: Krajský soud v Brně, sp. zn. C 57165, dne 26. 7. 2007

Certificate of incorporation: Regional Court in Brno, ref. number C 57165, on 26th July 2007

Zákaznická linka GasNet 555 90 10 10, info@gasnet.cz, www.gasnet.cz

- nepoškodit nadzemní části VTL plynovodu (orientační sloupky, uzávěry atd.);

Nové inženýrské sítě, trakční vedení nebudou v ochranném pásmu VTL plynovodu (4 m) prováděny.

Propustky:

- při čištění propustků v místě styku s VTL plynovodem provádět práce ručně;
- nesnižovat stávající krytí VTL plynovodu;
- nové propustky situovat mimo ochranné pásmo VTL plynovodu - 4 m od plynovodu;

Opěrné zdi:

- opěrné zdi v souběhu s VTL plynovodem vést mimo ochranné pásmo VTL plynovodu (4 m od plynovodu);
- nové opěrné zdi nesmí křížit VTL plynovod;

Zřízení staveniště, skladování materiálů, stavebních strojů apod. bude realizováno mimo ochranné pásmo PZ (4 m).

Při použití nákladních vozidel, stavebních strojů a mechanismů požadujeme zabezpečit případný přejezd přes PZ uložením betonových panelů v místě přejezdu PZ.

GasNet Služby, s.r.o. vyhrazuje právo vydání případných dalších podmínek, pokud by to okolnosti výstavby vyžadovaly.

Budou-li dodrženy výše uvedené podmínky, se stavbou souhlasíme.

V rozsahu této stavby souhlasíme s povolením stavby dle zákona 183/2006 Sb. ve znění pozdějších předpisů. Tento souhlas platí pro územní řízení, řízení o územním souhlasu, veřejnoprávní smlouvy pro umístění stavby, zjednodušené územní řízení, ohlášení, stavební řízení, společné územní a stavební řízení, vodoprávní řízení, veřejnoprávní smlouvu o provedení stavby nebo oznámení stavebního záměru s certifikátem autorizovaného inspektora.

Pokud se stane stanovisko v době své platnosti součástí rozhodnutí stavebního úřadu (bude citována naše značka stanoviska), prodlužuje se jeho platnost o dobu platnosti rozhodnutí stavebního úřadu.

V zájmovém území se mohou nacházet plynárenská zařízení jiných vlastníků či správců, případně i dlouhodobě nefunkční/neprovozovaná plynárenská zařízení bez dostupných informací o jejich poloze a vlastnictví. Plynárenská zařízení a plynovodní přípojky (dále jen PZ) jsou dle ust. § 2925 zákona č. 89/2012 Sb., občanského zákoníku, provozovány jako zařízení zvláště nebezpečná a z tohoto důvodu jsou chráněna ochranným pásmem dle zákona č. 458/2000 Sb. ve znění pozdějších předpisů.

Rozsah ochranného pásma je stanoven v zákoně 458/2000 Sb. ve znění pozdějších předpisů.

Stavební činnosti je možné realizovat pouze při dodržení podmínek stanovených v tomto stanovisku. Nebudou-li tyto podmínky dodrženy, budou stavební činnosti považovány dle § 68 zákona č. 458/2000 Sb. ve znění pozdějších předpisů za činnost bez našeho předchozího souhlasu. Při každé změně projektu nebo stavby (zejména trasy navrhovaných inženýrských sítí) je nutné požádat o nové stanovisko k této změně.

Nedodržení podmínek uvedených v tomto stanovisku zakládá odpovědnost stavebníka za vzniklé škody.

Za stavební činnosti se pro účely tohoto stanoviska považují všechny činnosti prováděné v ochranném pásmu PZ (tzn. bezvýkopové technologie a terénní úpravy) a činnosti mimo ochranné pásmo, pokud by takové činnosti mohly ohrozit bezpečnost a spolehlivost PZ (např. trhací práce, sesuvy půdy, vibrace, apod.).

Případné zřizování staveniště, skladování materiálů, stavebních strojů apod. bude realizováno mimo ochranné pásmo PZ (není-li ve stanovisku uvedeno jinak).

Při použití nákladních vozidel, stavebních strojů a mechanismů požadujeme zabezpečit případný přejezd přes PZ uložením betonových panelů v místě přejezdu PZ.

PŘI REALIZACI STAVBY BUDOU DODRŽENY TYTO PODMÍNKY PRO PROVÁDĚNÍ STAVEBNÍ ČINNOSTI:

(1) Před zahájením stavební činnosti bude provedeno vytyčení trasy a přesné určení uložení PZ. Vytyčení trasy provede příslušná regionální oblast ZDARMA. Formulář a kontakt naleznete na <https://www.gasnet.cz/cs/ds-vytycení-pz/>, lze využít QR kód, který je uveden v tomto stanovisku. Při podání žádosti uvede žadatel naši značku (číslo jednací) uvedenou v úvodu tohoto stanoviska a sdělí termín zahájení a ukončení stavby. O provedeném vytyčení trasy bude sepsán protokol. Přesné určení uložení PZ (sondou) je povinen provést stavebník na svůj náklad.
BEZ VYTYČENÍ TRASY A PŘESNÉHO URČENÍ ULOŽENÍ PZ STAVEBNÍKEM NESMÍ BÝT VLASTNÍ STAVEBNÍ ČINNOST ZAHÁJENA. VYTYČENÍ POVAŽUJEME ZA ZAHÁJENÍ STAVEBNÍ ČINNOSTI V OCHRANNÉM A BEZPEČNOSTNÍM PÁSMU PZ. PROTOKOL O

VYTYČENÍ MÁ PLATNOST 2 MĚSÍCE.

(2) Stavebník je povinen stavebnímu podnikateli prokazatelně předat kopii tohoto stanoviska. Převzetí kopie stvrdí stavební podnikatel stavebníkovi svým podpisem a zápisem do stavebního deníku. Pracovníci provádějící stavební činnosti budou prokazatelně seznámeni s polohou PZ, rozsahem ochranného pásma a těmito podmínkami.

(3) Bude dodržena mj. ČSN 73 6005, TPG 702 01, TPG 702 04, TPG 700 03, zákon č. 458/2000 Sb. ve znění pozdějších předpisů, případně další předpisy související s uvedenou stavbou.

(4) Při provádění stavební činnosti v ochranném pásmu PZ vč. přesného určení uložení PZ je stavebník povinen učinit taková opatření, aby nedošlo k poškození PZ nebo ovlivnění jejich bezpečnosti a spolehlivosti provozu. Nebude použito nevhodného nářadí, zemina bude těžena pouze ručně bez použití pneumatických, elektrických, bateriových a motorových nářadí.

(5) V případě použití bezvýkopových technologií (např. protlaku) bude před zahájením stavební činnosti provedeno úplné obnažení PZ v místě křížení na náklady stavebníka. Technologie musí být navržena tak, aby v místě křížení nebo souběhu s PZ byl dostatečný stranový nebo výškový odstup od PZ, který zajistí nepoškození PZ během prací a to s ohledem na použitou bezvýkopovou technologii a všechny její účinky na okolní terén. V případě, že nemůže být tato podmínka dodržena, nesmí být použita bezvýkopová technologie.

(6) Odkrytá PZ budou v průběhu nebo při přerušení stavební činnosti řádně zabezpečena proti jejich poškození.

(7) Poklopy uzávěrů a ostatních armatur na PZ, vč. hlavních uzávěrů plynu (HUP) na odběrném plynovém zařízení udržovat stále přístupné a funkční po celou dobu trvání stavební činnosti.

(8) Bude zachována hloubka uložení PZ (není-li ve stanovisku uvedeno jinak).

(9) Stavebník je povinen neprodleně oznámit každé i sebemenší poškození PZ (vč. drobných vrypů do PE potrubí, poškození izolace, signalizačního vodiče, výstražné fólie, markeru atd.) na telefon 1239.

(10) Před provedením zásypu výkopu a v průběhu stavby bude provedena kontrola dodržení podmínek stanovených pro stavební činnosti v ochranném pásmu PZ. Povinnost kontroly se vztahuje i na PZ, která nebyla odhalena. Kontrolu provede příslušná regionální oblast (formulář a kontakt naleznete na <https://www.gasnet.cz/cs/ds-vytyceni-pz/>, lze využít QR kód, který je uveden v tomto stanovisku). Při žádosti uvede žadatel naši značku (číslo jednací) uvedenou v úvodu tohoto stanoviska. Kontrolu je třeba objednat min. 5 dnů předem. Předmětem kontroly je také ověření dodržení stanovené odstupové vzdálenosti staveb, které byly povoleny v ochranném a bezpečnostním pásmu PZ.

(11) O provedené kontrole bude sepsán protokol. Bez provedené kontroly nesmí být PZ zasypána. Stavebník je povinen na základě výzvy provozovatele PZ, nebo jeho zástupce doložit průkaznou dokumentaci o nepoškození PZ během výstavby nebo provést na své náklady kontrolní sondy v místě styku stavby s PZ.

(12) Plynárenské zařízení a plynovodní přípojky budou před zásypem výkopu řádně podsypány a obsypány, bude provedeno zhutnění a bude osazena výstražná fólie žluté barvy, to vše v souladu s předpisem provozovatele distribuční soustavy „Zásady pro projektování, výstavbu, rekonstrukce a opravy“, který naleznete na <https://www.gasnet.cz/cs/technicke-dokumenty/> a v souladu s ČSN EN 12007-1-4, TPG 702 01, TPG 702 04.

(13) Neprodleně po skončení stavební činnosti budou řádně osazeny všechny poklopy a nadzemní prvky PZ.

(14) Pokud stavebník nedodrží podmínky stanovené tímto stanoviskem bude činnost stavebníka vyhodnocena provozovatelem PZ jako narušení ochranného nebo bezpečnostního pásma PZ a budou z toho vyvozeny příslušné důsledky.

Platí pouze pro území vyznačené v příloze tohoto stanoviska a to 24 měsíců ode dne jeho vydání.

V případě dotčení pozemku v majetku společnosti GasNet, s.r.o. je třeba dále projednat smluvní vztah k tomuto pozemku. Kontakt na projednání naleznete na adrese www.gasnet.cz/cs/kontakt-ni-system/, činnost "Smluvní vztahy - pozemky a budovy plynárenských zařízení".

Za správnost a úplnost dokumentace předložené s žádostí včetně jejího souladu s platnými předpisy plně zodpovídá její zpracovatel. Stanovisko nenahrazuje případná další stanoviska k jiným částem stavby.

V případě další korespondence nebo jednání (např. změna stavby) uvádějte naši značku - 5002785346 a datum tohoto stanoviska. Kontakty jsou k dispozici na <https://www.gasnet.cz/cs/kontaktni-system/>.

A handwritten signature in blue ink, appearing to read 'J. Jetelina'.

GasNet, s.r.o.
zastoupená společností GasNet Služby, s.r.o., IČ 27935311
Jiří Jetelina
Specialista externích požadavků
Odbor zpracování externích požadavků
JIRI.JETELINA@GASNET.CZ



Zažádejte o vytyčení

Přílohy: Orientační zakres plynárenského zařízení, Ověřená příloha žadatele

Příloha: Orientační zakres plynárenského zařízení. Tato příloha je nedílnou součástí stanoviska č. 5002785346 ze dne 06.04.2023.

Provozovatel DS: GasNet, s.r.o.; Stavebník: Správa železnic, státní organizace , Dlážděná 1003/7 , 11000 Praha. K.ú.: Tachov.



Re: Žádost o vyjádření k existenci inženýrských sítí - k.ú. Tachov

Od: Miroslav Vršecký <th@smut.cz>

Komu: Hluší Lenka <hlusi@topcon.cz>

Datum: 15.12.2021 8:11

Dobrý den,

V uvažované lokalitě se nenacházejí rozvody teplné energie. S pozdravem Vršecký.

Dne 13.12.2021 v 15:01 Hluší Lenka napsal(a):

Vážení,

v příloze posílám podklady pro vyjádření k existenci inženýrských sítí pro stavbu "Rekonstrukce mostů v km 72,637 a 72,721 trati Domažlice - Planá" a prosím Vás o vyřízení této žádosti.

Děkuji!

S pozdravem

Lenka Hluší



TOP CON SERVIS s.r.o.

Ke Stírce 1824/56

182 00 Praha 8

tel.: 733 526 577

email: hlusi@topcon.cz

Název 1: Rekonstrukce mostů v km 72,637 a 72,721 trati Domažlice - Planá	
Název 2:	
Druh: Stavba dráhy státní - investice Správa železnic	Stupeň stavby:: Sítě
Číslo jednací: 205/21-INV	
Přijato: 14.12.2021	Termín: 28.12.2021
Stavebník: Správa Železnic, státní organizace, Stavební správa západ, Diamond Point, Ke Štvanici 656/3, 186 00, Praha 8	
Žadatel: TOP CON SERVIS, s. r. o., Ke Stírce 1824/56, 182 00, Praha 8, IČO 45274983	
Traťový/definiční úsek: 033138 - Tachov zastávka - Tachov, km 72.400 - 72.950	
Lokalizace:	
Poznámky:	
Informování:	
<p>Dobrý den,</p> <p>zasíláme vyjádření odborných správ OŘ Plzeň k existenci inženýrských sítí.</p> <p>Uvedené přílohy (CTD 2x) byly zaslány v elektronické podobě dne 31.12.2021 na e-mail hlusi@topcon.cz</p> <p>Platnost vyjádření je 2 roky.</p> <p>31-12-2021</p> <div style="text-align: right;">  Správa železnic státní organizace Oblastní ředitelství Plzeň Sušická 1168/23, 326 00 Plzeň IČO: 70994234 DIČ: CZ70994234 [07] </div> 	

Vyjádření odborných správ:

SEE

Souhlasím

Č.j.: 1038/2021-SEE/V

Podepsal Eliášová Radka dne 15.12.2021

SMT

Souhlasím

Č.j.:

Ve vyznačeném zájmovém území tr. Havlovice (včetně) (býv.Paseč.mimo) - Tachov (mimo) se nachází tyto objekty ve Správě mostů a tunelů :

- 72,402 - propustek - kamenný deskový s trubním prodloužením pod vlečkou přes občasný vodní tok
- 72,559 - most - zabetonované nosníky-deskový přes trvalý vodní tok
- 72,637 - most - ocelový přes trvalý vodní tok a místní komunikaci
- 72,721 - most - ocelový přes cestu a inundaci

Podepsal Frémundová Dana dne 27.12.2021

SPS

Souhlasím

Č.j.:

Správa pozemních staveb OŘ Plzeň nemá v zájmovém území stavby, vyznačeném v přiložené situaci, ve své správě žádné objekty ani podzemní sítě.

Podepsal Brašnička Jaroslav Ing. dne 31.12.2021

SSZT PLZ

Souhlasím

Č.j.:

Nutno splnit podmínky.

V zájmovém území je připravovaná akce "Zvýšení bezpečnosti na přejezdu P771 v km 71,823 na trati Domažlice - Planá", v rámci které budou položeny nové kabelové trasy. Obě akce nutno koordinovat.

Podepsal Rollingner Aleš, Ing. dne 28.12.2021

ST PLZ

Souhlasím

Č.j.:

V zájmovém území se nenacházejí žádné podzemní sítě ve správě ST Plzeň.

Podepsal Fráňa Martin Bc. dne 22.12.2021

SŽ - CTD - Dokumentace a evidence

Souhlasím

Č.j.:

Nutno splnit podmínky.

V zájm. území se nachází sítě ve správě CTD, před zahájením zem. prací je nutné požádat servis. org. ČD-Telematika o vytýčení.

Může dojít ke střetu,viz. plány a podmínky v příloze.SKS Plzeň,Pitoňák.

+ 2x příloha

Podepsal Bednaříková Dagmar Bc. dne 28.12.2021

Všeobecné podmínky pro činnosti na kabelech (a v jejich blízkosti) v majetku Správy železnic, státní organizace (ve správě Centra telematiky a diagnostiky)

Schváleno CTD č.j.: 2681/2020-SŽ-CTD-DE ze dne: 06.04.2020

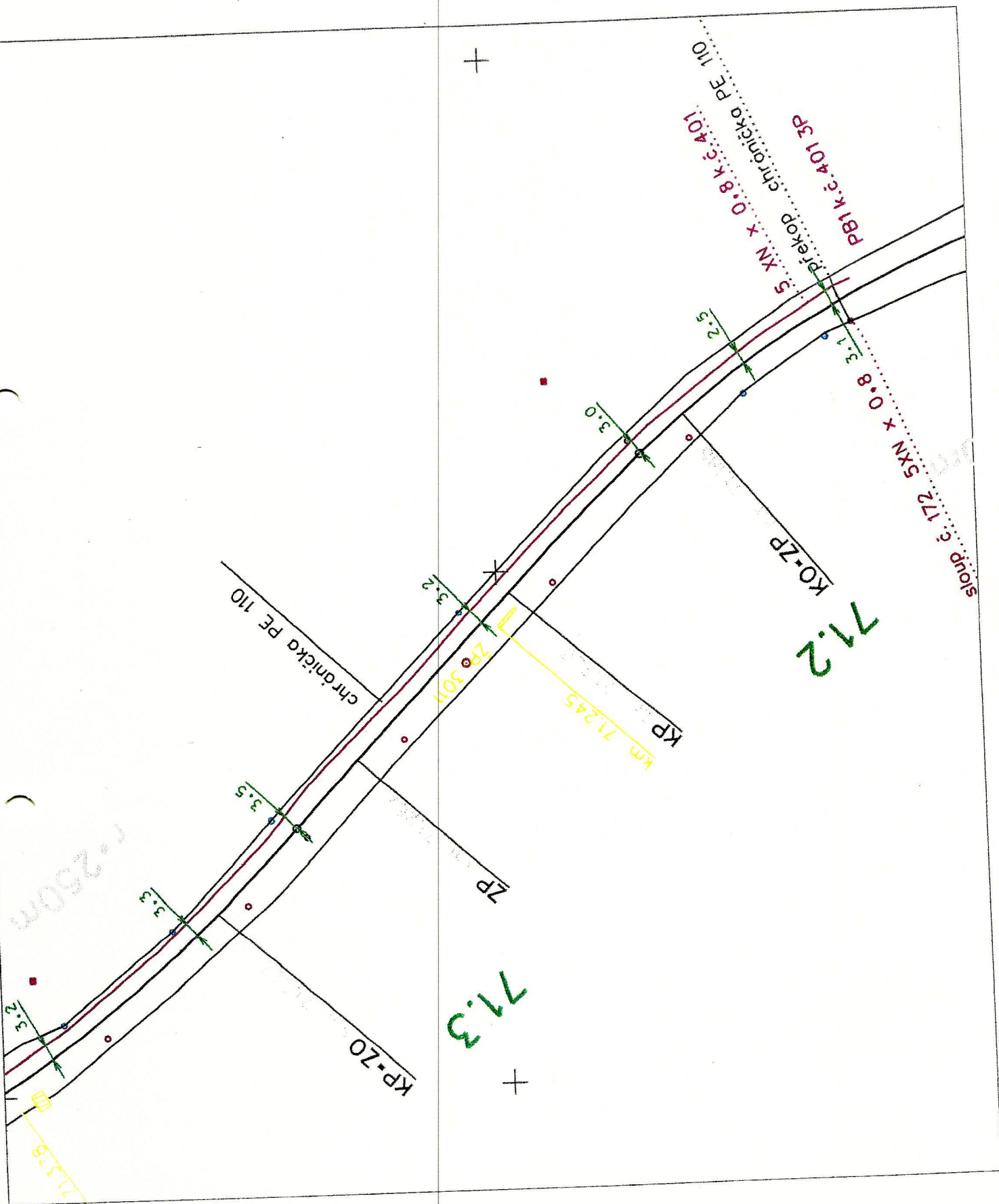
ČD - Telematika a.s. jako organizace udržující je na základě smluvního vztahu odpovědná za zajištění provozu, dohledu, servisu a údržby na zařízení telekomunikační infrastruktury Správy železnic, státní organizace ve správě Centra telematiky a diagnostiky (dále jen CTD).

Stavebník pracující v blízkosti kabelového vedení, nebo manipulující s kabelovým vedením ve správě CTD, je povinen učinit veškerá potřebná opatření tak, aby nedošlo k poškození nebo zhoršení kvality sítě elektronických komunikací a zařízení stavebními pracemi, zejména tím, že zajistí:

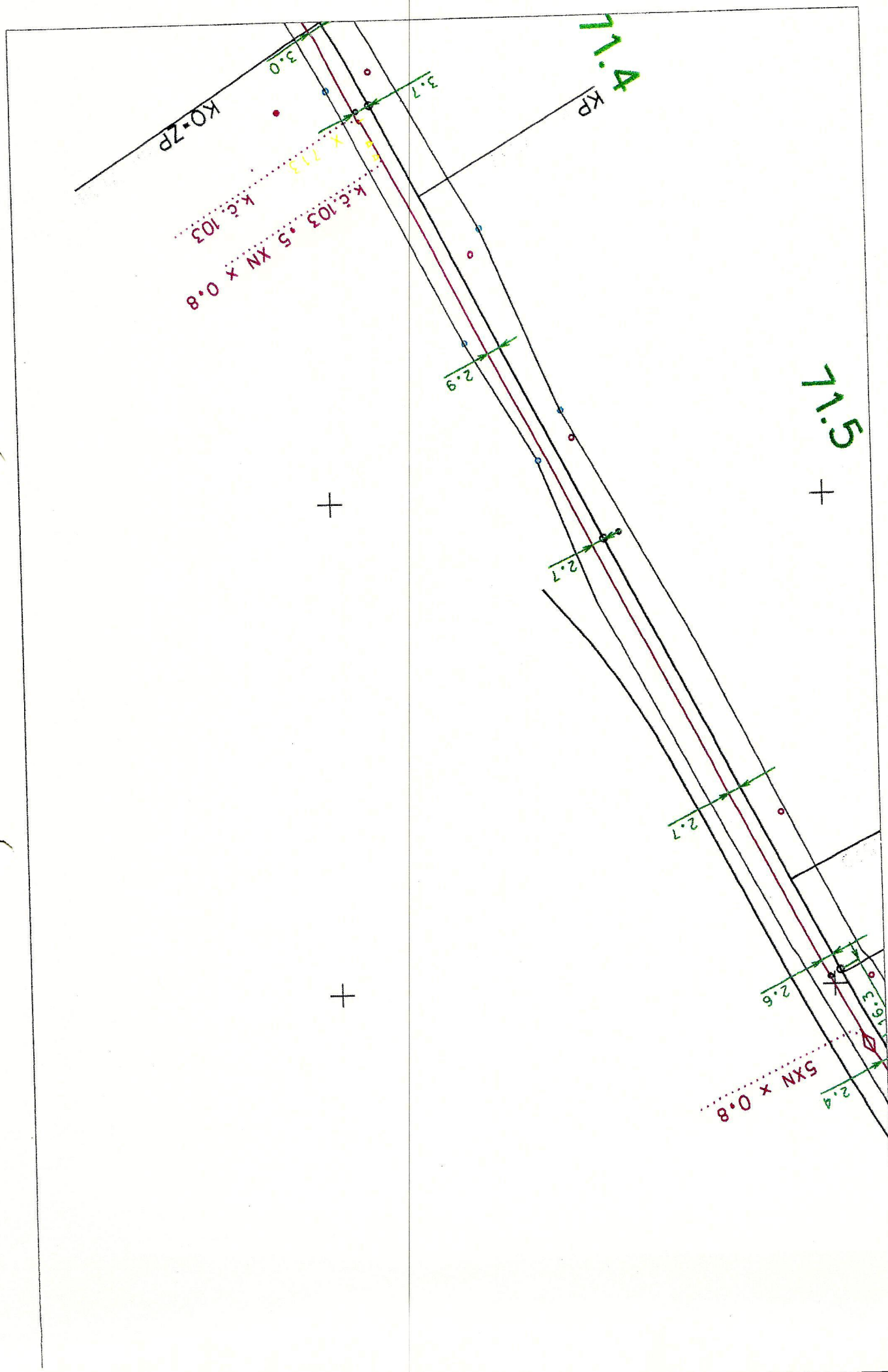
- aby projektová dokumentace byla zpracovaná dle platné legislativy. V polohopisných výkresech dokumentace je nutno uvádět železniční kilometry (jestliže se jedná o ochranné pásmo dráhy),
- aby činnosti na majetku ve správě CTD uvedené již ve stupni dokumentace pro územní řízení byly v souladu s technickými kvalitativními podmínkami staveb státních drah, (do projektové dokumentace pro územní řízení je nutno zakreslit síť elektronických komunikací ve správě CTD),
- pisemné vyrozumění organizaci udržující o zahájení prací, a to nejméně 15 dnů předem,
- aby před zahájením zemních prací bylo pracovníky ČD – Telematika a.s. (*kontakty naleznete na www.cdt.cz, sekce O nás – Informace pro stavebníky - Vytyčení trasy telekomunikačního vedení, kontrola na stavbě*) provedeno vytyčení polohy podzemní sítě elektronických komunikací a zařízení přímo ve staveništi (trase),
- prokazatelné seznámení pracovníků, kteří budou provádět práce, s polohou vedení (zařízení),
- opozornění organizace provádějící zemní práce na možnou odchylku uloženého vedení (zařízení) od polohy vyznačené ve výkresové dokumentaci,
- upozornění pracovníků, aby dbali při pracích v těchto místech největší opatrnosti a nepoužívali zde nevhodné nářadí, a také ve vzdálenosti nejméně 1,5m po každé straně vyznačené trasy vedení (zařízení) používali pouze ruční kopání,
- řádné zabezpečení odkryté podzemní sítě elektronických komunikací (zařízení) proti poškození, zcizení a řádné zajištění výkopů případně včetně osvětlení,
- odpovídající ochranu kabelů a ochranu kabelové trasy dle platných norem, pokud bude trasa kabelů pojižděna vozidly nebo stavební mechanizací,
- ochranu kabelů v místech, kde kabel vystupuje ze země (vstupy do budov, rozvaděčů, na sloupy, trasy kabelu na mostech a propustech, apod.) a také kabelových vedení a závěrů v objektech,
- odpovídající ochranu příslušenství kabelových tras (ochranné a označující prvky, tzn. žlaby, chráničky, HDPE trubky, kabelové označovníky, markery, ...),
- aby organizace provádějící zemní práce zhutnila zeminu pod kabelem před jeho zakrytím po vrstvách (záhozem) a vyzvala ČD - Telematiku a.s. (*kontakty naleznete na www.cdt.cz, sekce O nás – Informace pro stavebníky - Vytyčení trasy telekomunikačního vedení, kontrola na stavbě*) k provedení kontroly před zakrytím kabelu, zda není vedení (zařízení) viditelně poškozeno a zda byly dodrženy příslušné normy a stanovené podmínky,
- aby nad kabelovou trasou a v jejím ochranném pásmu byl dodržován zákaz skládek, deponií materiálu, vysazování trvalých porostů a budování zařízení, která by znemožnila přístup ke kabelům. Bez souhlasu správce nesnižovat, ani nezvyšovat vrstvu zeminy nad kabelovou trasou,
- aby při křížení, příp. souběžích podzemní sítě elektronických komunikací byla dodržena ČSN 73 6005 „Prostorové uspořádání sítí technického vybavení“,
- aby při provádění zemních prací byla dodržena ČSN 33 2160 „Předpisy pro ochranu sdělovacích vedení a zařízení před nebezpečnými vlivy trojfázových vedení VN,VVN a ZVV a ČSN 33 2000-5-54-ed.3 „Územnění a ochranné vodiče“,
- neprodlené ohlášení každého poškození podzemní sítě elektronických komunikací a zařízení organizaci ČD - Telematika a.s. (telefonicky HELP DESK: +420 972 110 000),
- ohlášení ukončení stavby organizaci udržující, včetně správce a jeho pozvání ke kolaudačnímu řízení,
- aby při provádění prací byly respektovány podmínky vyplývající ze zákona o elektronických komunikacích č.127/2005 Sb., zákona o drahách č.266/1994 Sb. a stavebního zákona č.183/2006 Sb., včetně platných prováděcích vyhlášek.,
- provedení prací (včetně projektování) na síti elektronických komunikací (zařízení) organizací, jejíž pracovníci provádějící práce mají platné příslušné odborné oprávnění k práci na železničním telekomunikačním zařízení, dle zákona o drahách č.266/1994Sb., „Podmínky odborné způsobilosti“ výše uvedeného zákona a vyhl.č.101/1995 Sb., a příslušných výnosů Správy železnic, státní organizace (zejména Předpisem Zam 1). Toto (časově omezené) oprávnění lze získat složením příslušné odborné zkoušky u ředitelství Správy železnic, státní organizace,
- uzavření „Smlouvy o vynucené překládce podzemního komunikačního vedení“ se správcem kabelu (Správa železnic, státní organizace, Centrum telematiky a diagnostiky, Malletova 10/2363, 190 00 Praha 9 – Libeň) v případě, kdy je telekomunikační vedení (zařízení) položeno nebo jeho poloha změněna mimo pozemky Správy železnic, státní organizace,
- ověření výškového umístění vedení (zařízení) ručně kopanými sondami vzhledem k tomu, že správce neodpovídá za změny provedené bez jeho vědomí nad trasou vedení (zařízení).

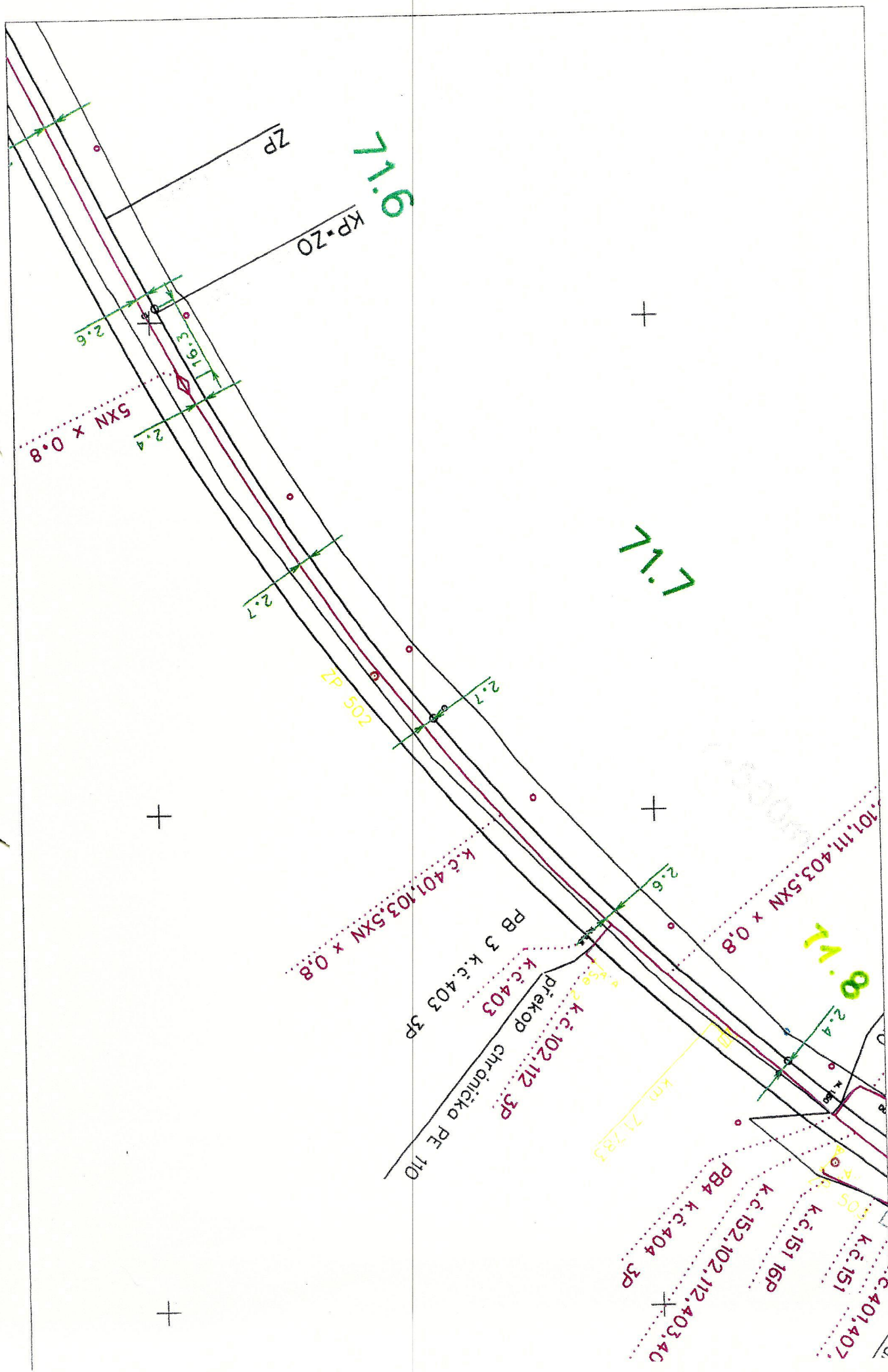
Nedodržení těchto podmínek je hrubým porušením právní povinnosti podle zákona 127/2005 Sb., O elektronických komunikacích, zákona 266/1994 Sb., Zákon o drahách.

Případné rozpory nebo výjimky z jednotlivých ustanovení řeší správce, kterým je: Správa železnic, státní organizace, Centrum telematiky a diagnostiky se sídlem Praha 9 - Libeň, Malletova 10/2363.

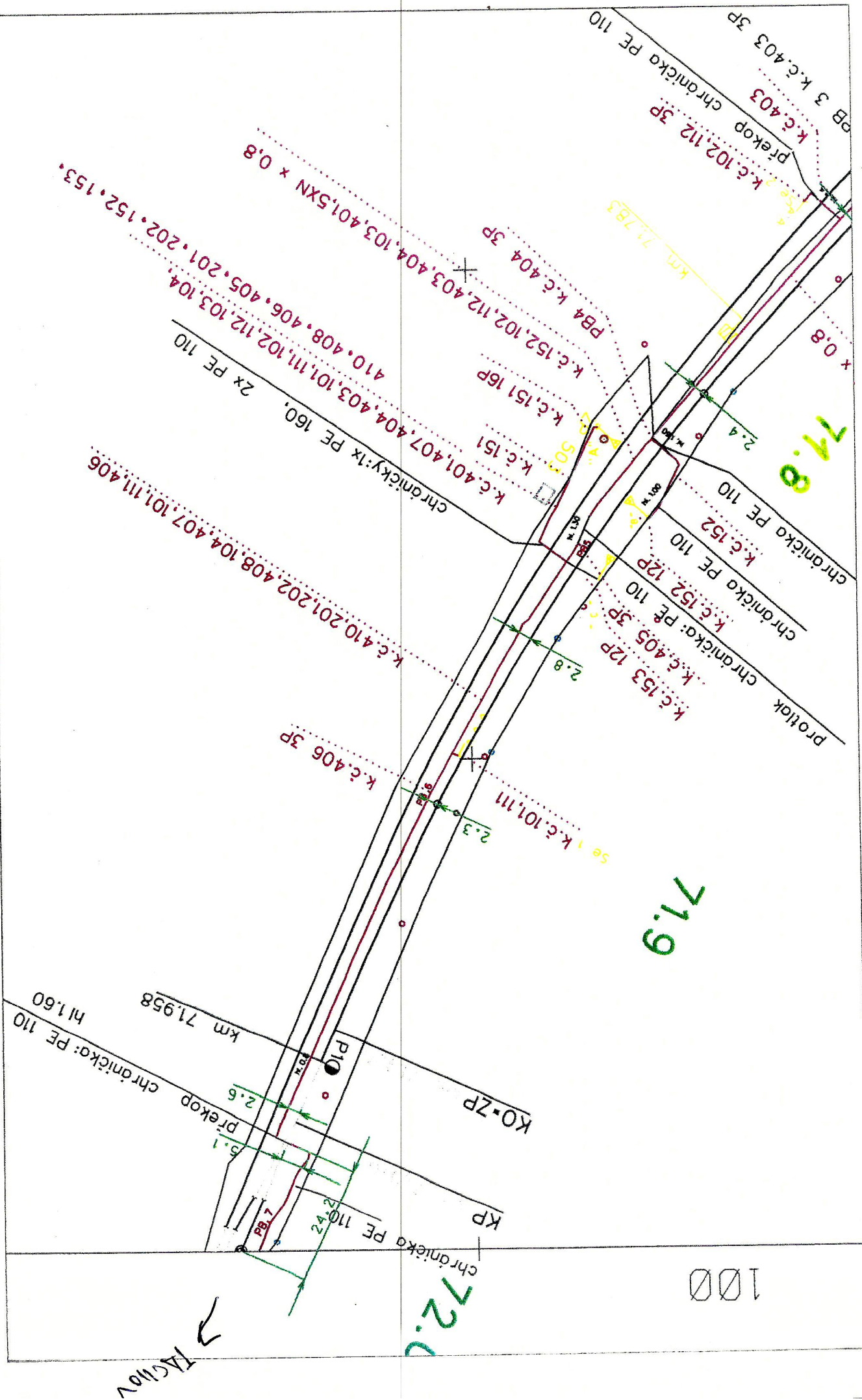


73





001



72.0

72.1

72.2

k.č. 407 3P

k.č. 410, 201, 202, 104, 408, 5XN x 0.8
k.č. 408 3P

P20

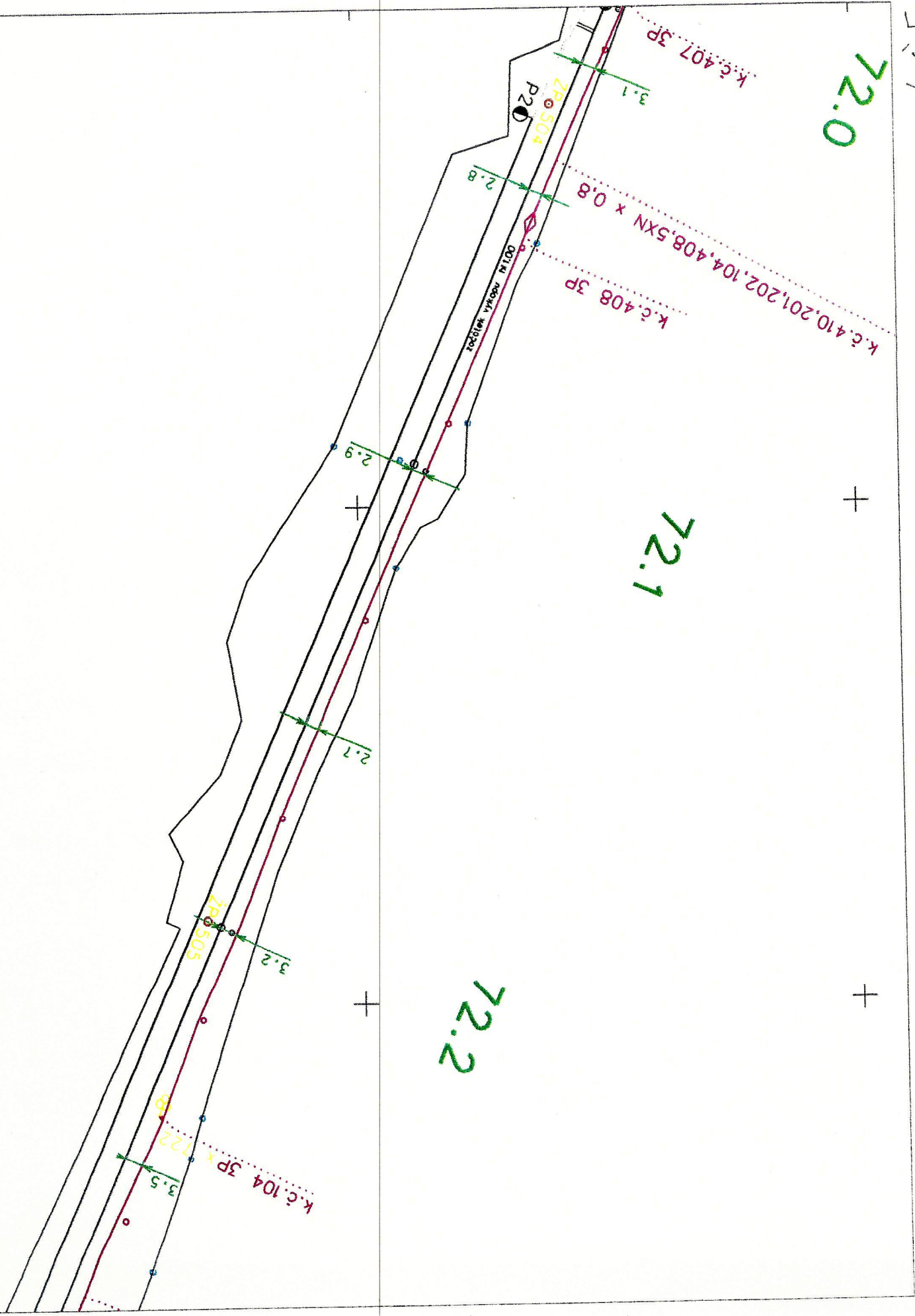
2P0504

0014 00044 401202

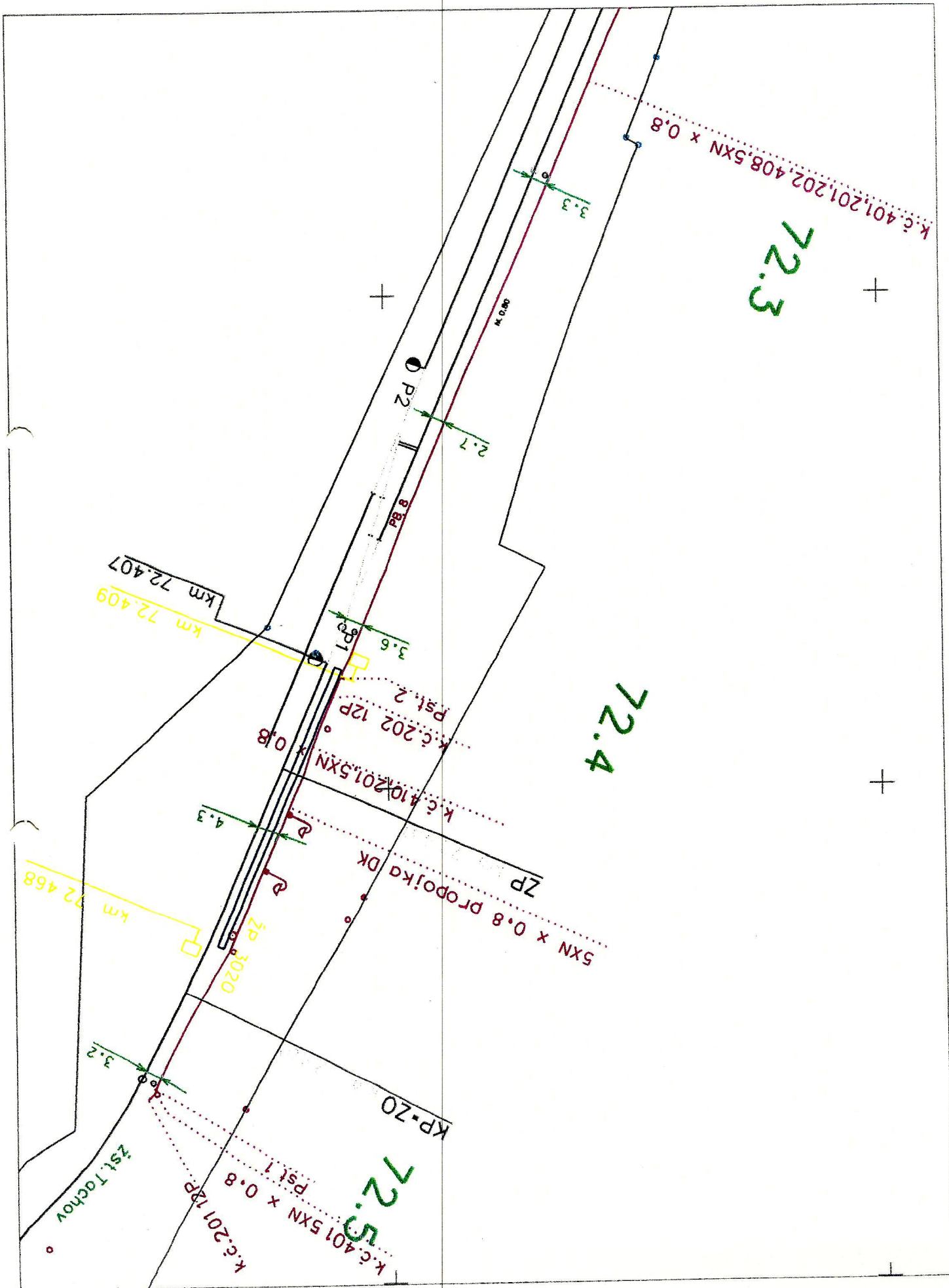
2P0505

08

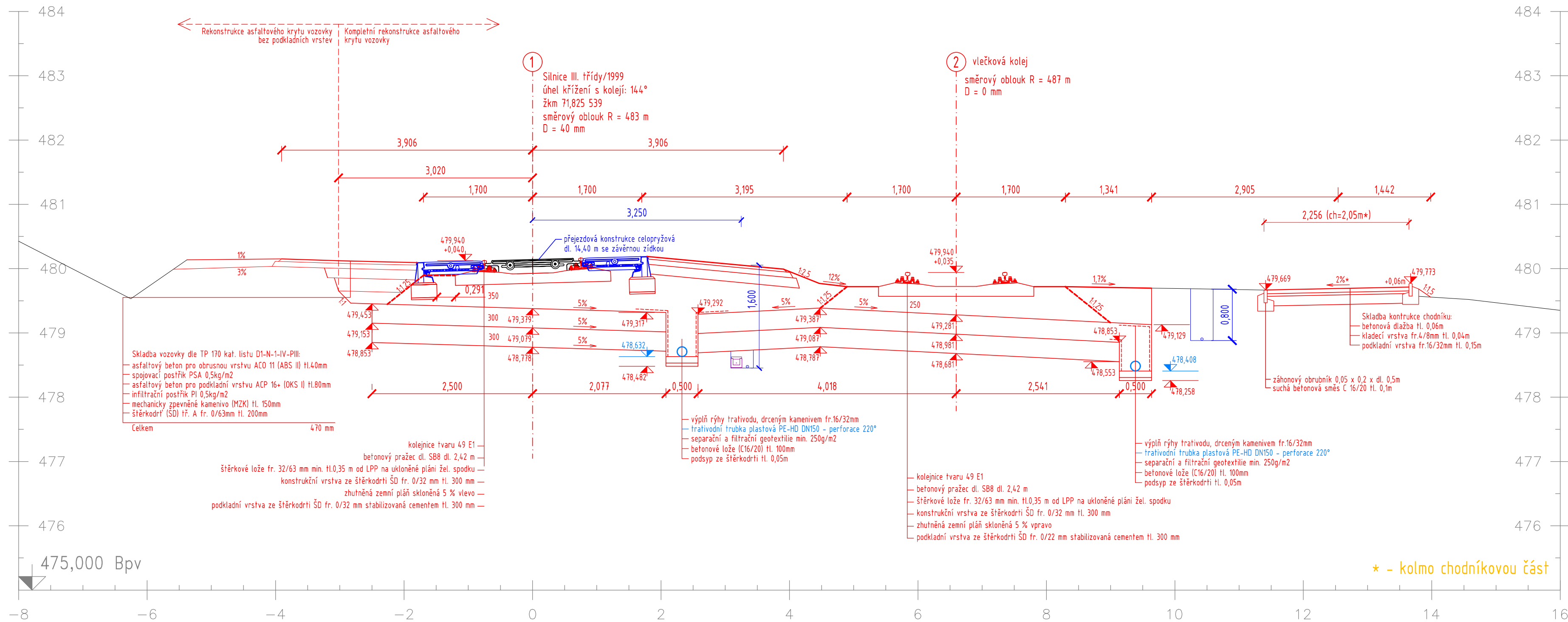
k.č. 104 3P x 122



L.c. 7



Vzorový příčný řez v km 71,825 539 č. 1
Měřítko 1:50



Ministerstvo dopravy
Státní fond dopravní
infrastruktury

Jiná ověření:

Paré:

Orientační schéma:

Razítko oprávněné osoby:

Podpis:

Datum:

Revize:	Datum:	Popis:	Kontroloval:
-	-	-	-
-	-	-	-
-	-	-	-
-	-	-	-

Stavebník/Investor:

Adresa:

Zástupce investora:

Adresa:

Správa železnic, státní organizace

Dlážděná 1003/7, 110 00 Praha 1

Stavební správa západ

Sokolovská 1995/278, 190 00 Praha 9

**SPRÁVA
ŽELEZNIC**

Zhotovitel díla:

Adresa:

Kontakt:

První SaZ Plzeň a.s.

Wenzigova 79/8, Východní Předměstí, 301 00 Plzeň

T: +420 378 229 800
E: spolecnost@prvni-saz.cz

První SaZ Plzeň a.s.
WENZIGOVA 8, 301 00 PLZEŇ

Zhotovitel objektu:

Adresa:

Kontakt:

PROJEKT servis spol. s r.o.

U Elektry 830/2b, 198 00 Praha 9

T: +420 281 090 860
E: firma@projekt-servis.cz

PROJEKT servis

Hlavní projektant (HIP):

Specialista:

Bc. Václav Matějka

Bc. Michal Munzar

Název stavby/akce:	Zvýšení bezpečnosti na přejezdu P771 v km 71,823 na trati Domažlice - Planá	Označení investora: S632000486
Název části:	Přejezdy	Označení zhotovitele: ZAK-2021-17
Název objektu/díle části:	Železniční přезд železniční přезд v km 71,823 (P771)	Označení části: D.2.1.3
Název přílohy:	Vzorový příčný řez	Označení objektu/komplexu: SO 01-13-01
Název díle části přílohy:	-	Číslo přílohy: 2 . 002
Odpovědný projektant:	Zpracovatel přílohy: Ing. Martin Koudelka	Stupeň dokumentace: DSPS
Kraj:	Katastrální území: Plzeňský	Smluvní datum zpracování: 09/2022
Plzeňský	Tachov	

Označení investora:

Stupeň dokumentace:

Část:

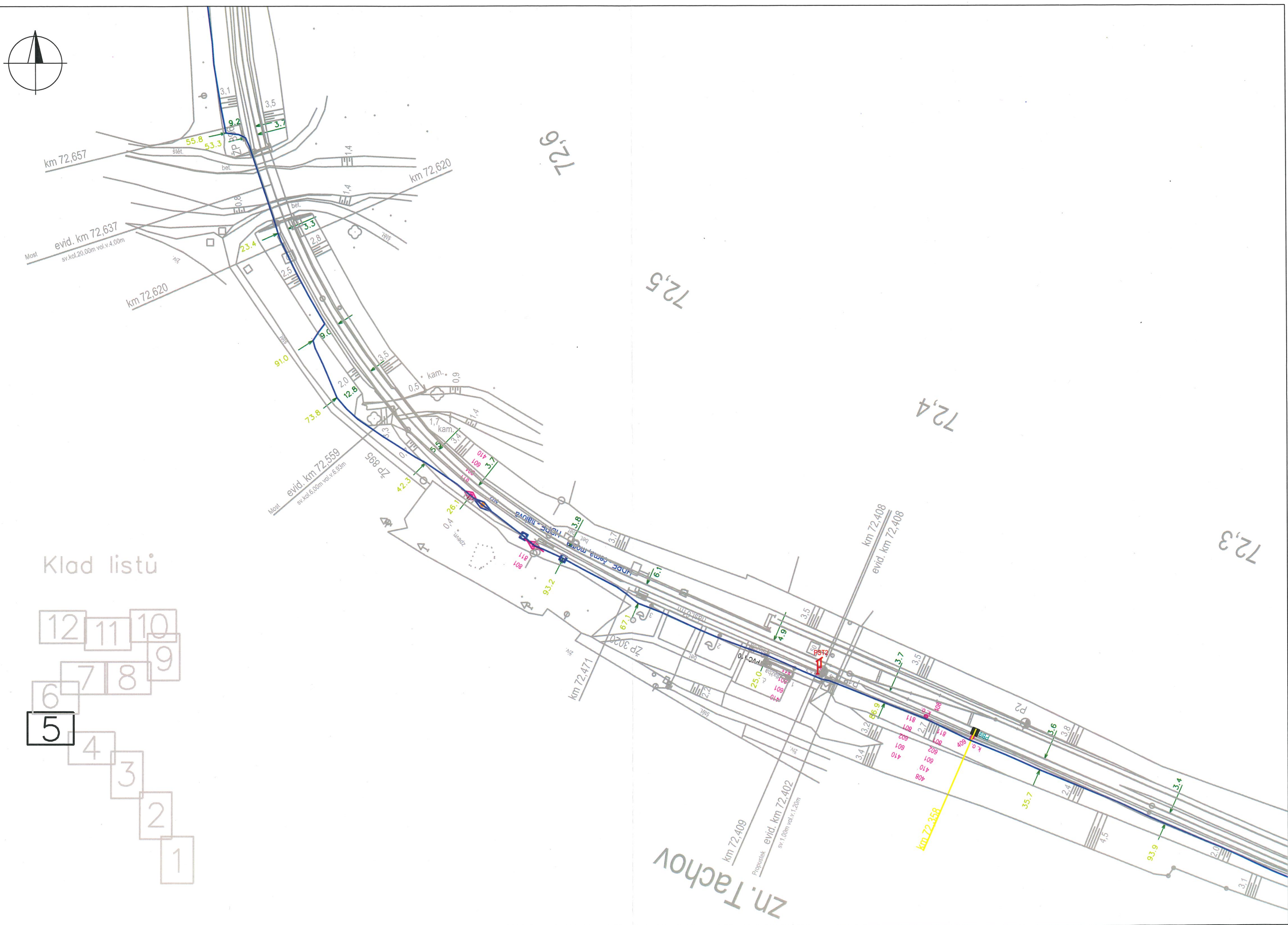
Objekt:

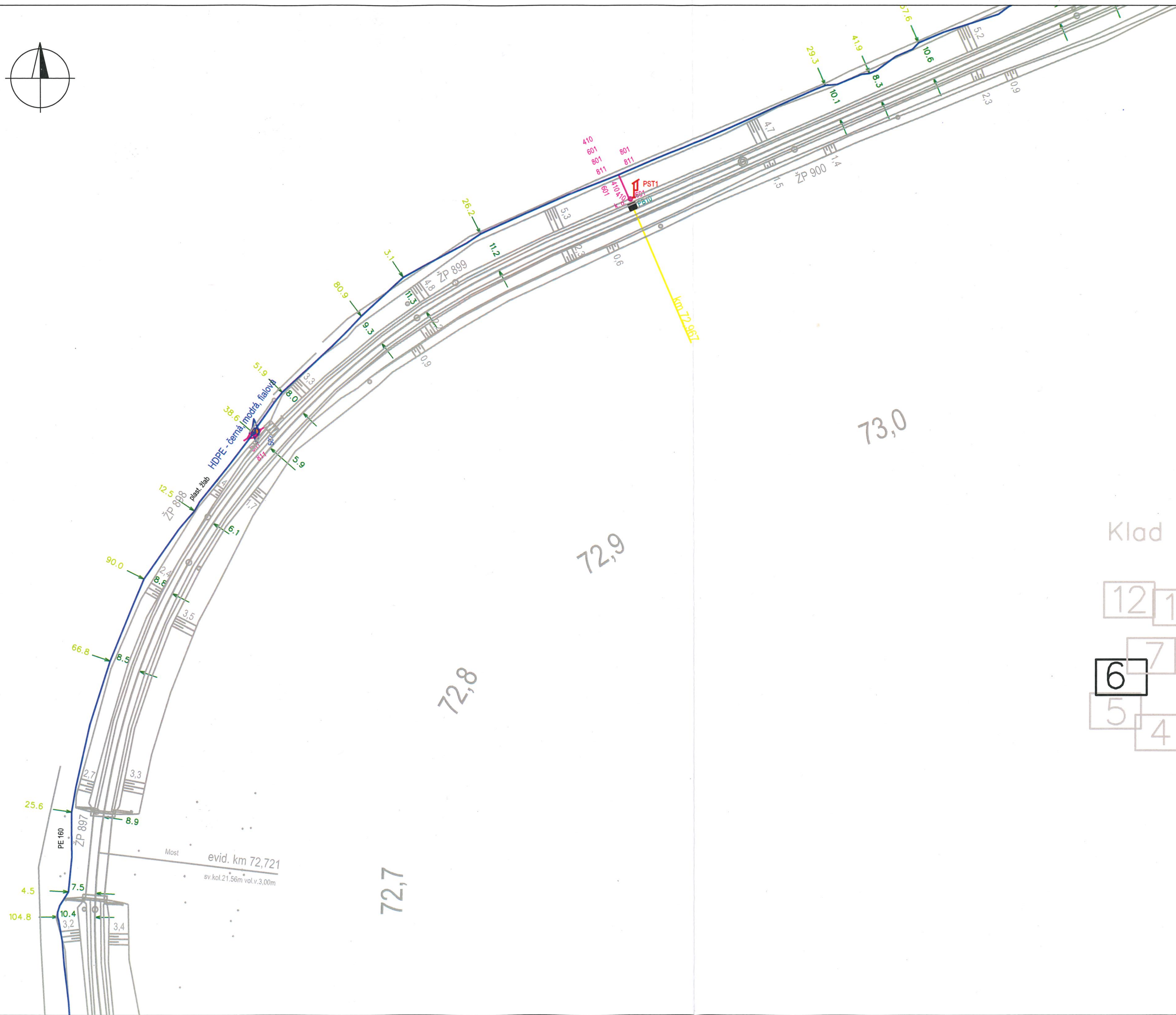
Příloha:

Revize:

S 6 3 2 0 0 0 4 8 6 1 D S P S 1 D 2 1 0 3 1 S 0 0 1 1 3 0 1 X X 2 1 0 0 2 1 X X

(Prostor pro další informace)





73.0

72.9

128

72,7

Klad listů

12 11 10

6	7	8	9
---	---	---	---

6

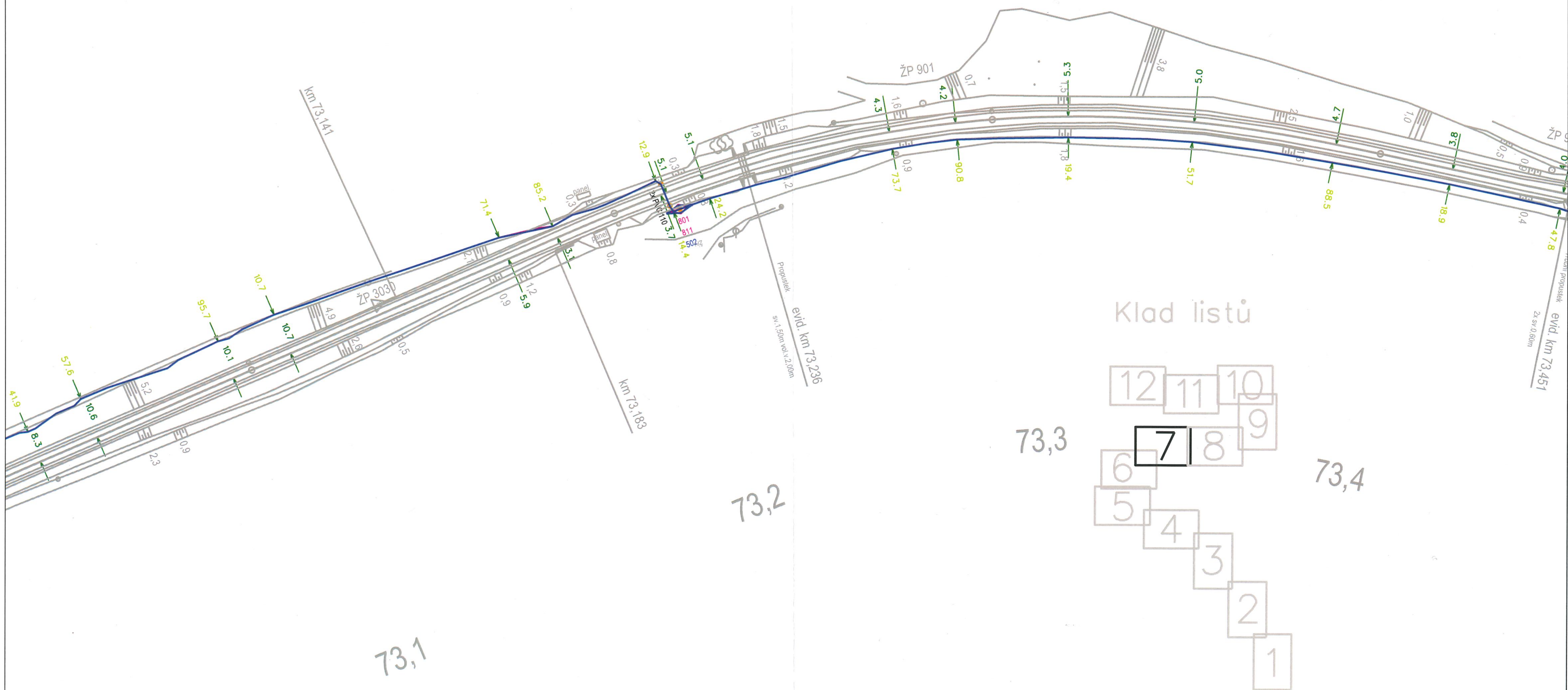
5

4

3

2

1



TOP CON SERVIS s.r.o.
Ke Štírce 56
18200 Praha 82

NAŠE Č. J.
141-03-2023

VYŘIZUJE
Hana Meškanová
777 493 012

ČESKÉ BUDĚJOVICE
16. 03. 2023

Na základě Vaší žádosti o vyjádření na akci: **Rekonstrukce mostu v km 72,637 přes řeku Mži a most v km 72,72**, k.ú.: Tachov (okres Tachov);764914 ze dne 01. 03. 2023 Vám sdělujeme, že v uvedené lokalitě (předložená dokumentace s vyznačeným zájmovým územím)

NEDOJDE

ke střetu s našimi datovými sítěmi a nemáme k ní žádné připomínky.

Toto vyjádření je platné po dobu 6 měsíců od vystavení provozovatelem POV.

S pozdravem



Hana Meškanová
Správa optické sítě
hana.meskanova@starnet.cz

příloha: Faktura – daňový doklad



Vyřizuje: Dundáček Petr

E-mail: petr.dundacek@t-mobile.cz

TOP CON SERVIS s.r.o.
Lenka Hluší
Varšavská 249/30
12000 Praha

Naše značka: **E11624/23**

V Praze dne: **9.3.2023**

Vyjádření a stanovení podmínek pro udělení souhlasu s umístěním stavby v ochranném pásmu sítě technické infrastruktury (TI) společnosti T-Mobile Czech Republic a.s.

Vydané podle § 101 ZÁKONA Č. 127/2005 Sb., o elektronických komunikacích a o změně některých souvisejících zákonů (zákon o elektronických komunikacích – dále jen ZEK), ve znění pozdějších předpisů a §161 zákona č. 183/2006 Sb., o územním plánování a stavebním řádu (stavební zákon) či dle dalších příslušných právních předpisů

Věc: Rekonstrukce mostů v km 72,637 a 72,721 trati Domažlice - Planá

Stupeň: Sloučené územní a stavební řízení

Na základě předložených projektových podkladů dáváme **souhlasné stanovisko k vydání Územního souhlasu / rozhodnutí (Stavebního povolení) a následně souhlas s realizací stavby.**

Dle předložených dokladů nedojde ke kolizi s technickou infrastrukturou společnosti **T-Mobile Czech Republic a.s.**

Toto stanovisko má platnost 1 rok a nelze prodloužit. Po uplynutí platnosti zadejte žádost o nové stanovisko na:
<https://ochranasiti.t-mobile.cz/vyjadreni/>

T-Mobile
T-Mobile Czech Republic a.s.
Tomáčkova 2144/1
148 00 Praha 4
IČ 649 49 681, DIČ CZ64949681

.....
Ochrana sítí
Technologický úsek

V další komunikaci nebo požadavku doplňujících dotazů, uvádějte do „Předmětu“ e-mailu vždy číslo jednací.



Příloha č. 1

Rekapitulace žádosti o vyjádření k existenci sítě elektronických komunikací

Číslo žádosti: **E11624/23**
Název stavby /akce: **Rekonstrukce mostů v km 72,637 a 72,721 trati Domažlice - Planá**
Datum podání žádosti: **28.2.2023**
Důvod žádosti: **Sloučené územní a stavební řízení**
Popis jiného důvodu žádosti:
Poznámka:

Žadatel

Firma / organizace: **TOP CON SERVIS s.r.o.**
IČ: **45274983**
DIČ:
Kontaktní osoba: **Lenka Hluší**
Adresa: **Varšavská 249/30**
Město / obec: **Praha**
PSČ: **12000**
Stát:
E-mail: **hlusi@topcon.cz**
Telefonní číslo: **733526577**

Stavebník

Firma / organizace: **Správa železnic, státní organizace**
Kontaktní osoba: **Ing. David Svoboda**
Adresa: **Dlážděná 1003/7**
Město / obec: **Praha**
PSČ: **11000**
Stát:
E-mail: **svobodada@spravazeleznic.cz**
Telefonní číslo: **702272644**

Stavba

Výška nad terénem (metry): **0 m**
Projektant: **TOP CON SERVIS s.r.o.**
Druh stavby: **Dopravní infrastruktura - podchod, podjezd, most**
Hodnota projektu: **80 mil. Kč**
Měsíc zahájení stavby:
Měsíc ukončení stavby:

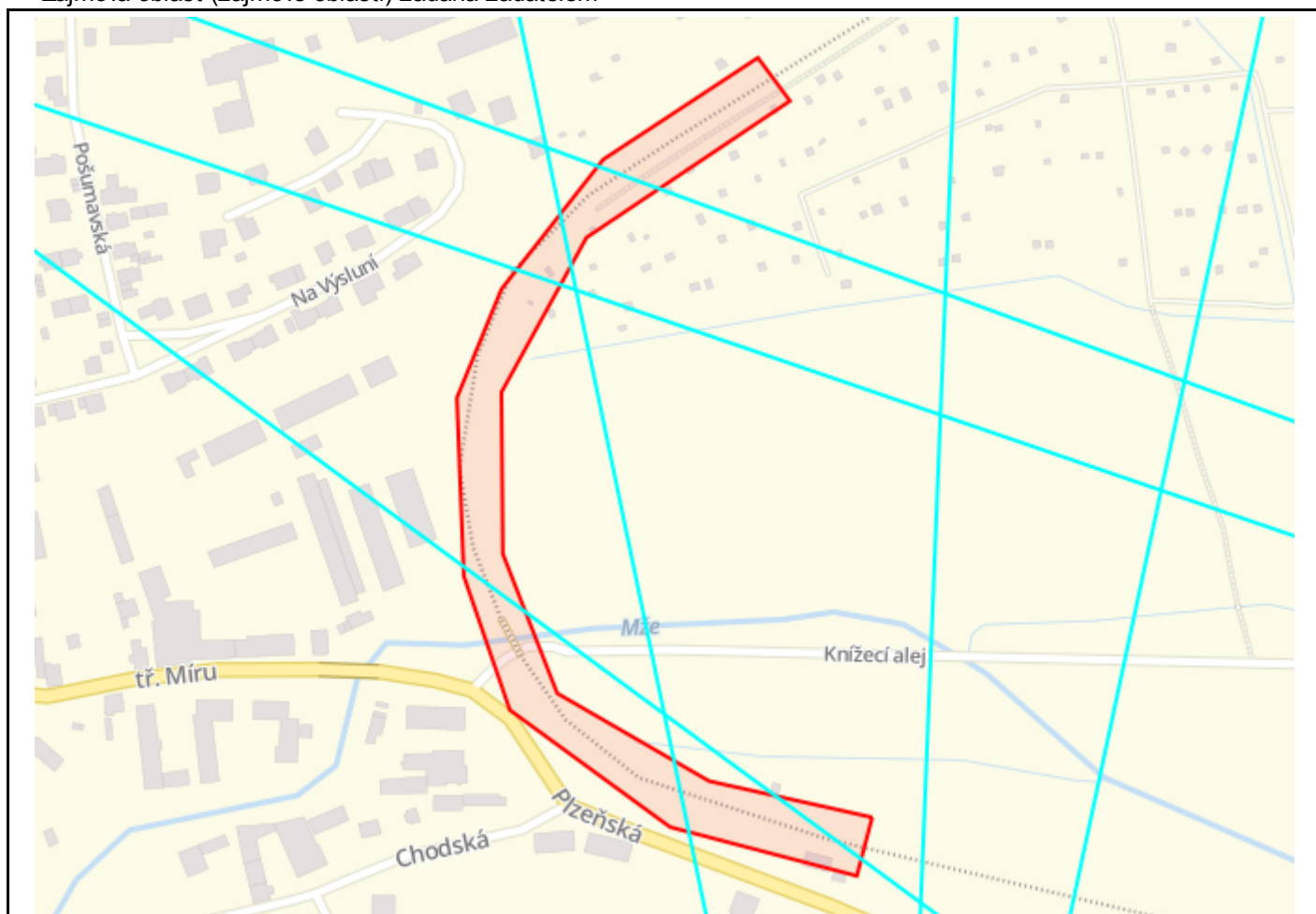
Odeslání stanoviska

E-mail: **hlusi@topcon.cz**

Příloha č. 2

Situační plán

Zájmová oblast (zájmové oblasti) zadaná žadatelem

**Legenda:**

	Optické trasy TMCZ 1		Optické trasy sítě PASNET		Elektro trasy NN
	Optická technologie TMCZ 1		Optická technologie sítě PASNET		Elektro technologie NN
	Základnové stanice		Základnové stanice s elektropřípojkou		Základnové stanice s plánované
			Body sítě		
	Geodeticky zaměřené		Přibližný průběh		Plánovaný průběh
			Nadzemní vedení		

Geometrie zájmové oblasti (zájmových oblastí) žádosti ve formátu WKT a souřadnicovém systému S-JTSK. Zkopírováním textu lze geometrii zobrazit v jakémkoli softwaru podporujícím formát WKT.

```
POLYGON((-873859.578129589 -1056373.30603126,-873873.138498669 -1056403.88420368,-873971.007063115
-1056360.72014126,-874048.350475333 -1056282.64259498,-874061.687879518 -1056205.57000948,-874049.733031304
-1056107.62576089,-874015.725431125 -1056052.27101729,-873948.609411905 -1055990.57575525,-873854.984270584
-1055948.78032571,-873841.265166447 -1055975.19121293,-873964.656574867 -1056031.67280837,-874024.84055531
-1056108.53715431,-874038.36681157 -1056196.86285049,-874020.946739056 -1056277.71787015,-873945.591749674
-1056339.08561082,-873859.578129589 -1056373.30603126))
```



ŽADATEL
TOP CON SERVIS s.r.o.

NAŠE ZNAČKA
0201536603

VYŘIZUJE / LINKA

VYŘÍZENO DNE
01.03.2023

Sdělení o existenci komunikačního vedení společnosti Telco Pro Services, a. s.

Název akce: **Rekonstrukce mostů v km 72,637 a 72,721 trati Domažlice - Planá**

Účel: **Sloučené územní a stavební řízení**

Vážený zákazníku,
dovolujeme si reagovat na Vaši žádost číslo 0201536603 ze dne 28.02.2023, která se týkala sdělení o existenci komunikačního zařízení na Vámi určeném zájmovém území.

Dle vědomí společnosti Telco Pro Services, a. s., se na Vámi vymezeném zájmovém území:
nenachází komunikační zařízení v majetku společnosti Telco Pro Services, a. s.

Zároveň si Vás dovoluujeme upozornit, že není vyloučeno, že se ve Vámi vymezeném zájmovém území nachází jiné zařízení, které není v majetku společnosti Telco Pro Services, a. s.

Toto sdělení je platné do 01.03.2024.

V souvislosti s výše uvedeným si Vás dovoluujeme upozornit, že sdělení o existenci či neexistenci sítí představuje skutečnosti tvořící obchodní tajemství společnosti Telco Pro Services, a. s. Poskytnuté informace jsou dále také důvěrnými informacemi společnosti Telco Pro Services, a. s. Z výše uvedených důvodů si Vás proto společnost Telco Pro Services, a. s., dovoluje upozornit, že s poskytnutými informacemi je potřeba nakládat dle platných právních předpisů, v opačném případě se vystavujete postihu ve smyslu platné právní úpravy. V této souvislosti si Vás dovoluujeme rovněž upozornit, že požadované informace nesmí být předány, sděleny, využity, zpřístupněny, či jiným způsobem postoupeny na jakoukoli třetí osobu bez předchozího prokazatelného souhlasu společnosti Telco Pro Services, a. s. Informace o existenci sítí mohou být využity pouze pro účel, pro který byly vyžádány.

S pozdravem

Telco Pro Services, a. s.

Praha, Praha 4
Duhová 1531/3
PSČ 140 00
IČ: 29148278

Přílohy

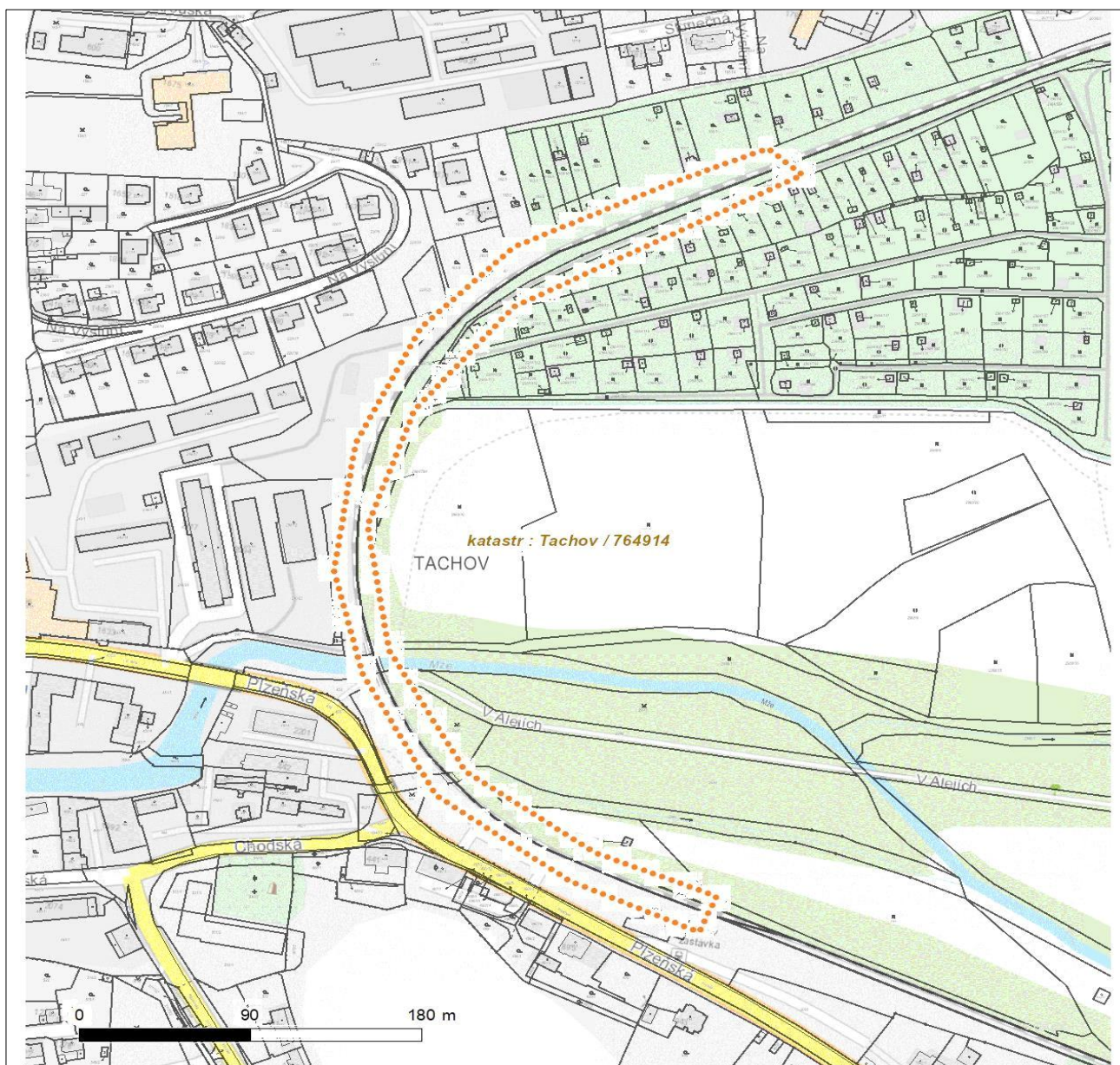
Situační výkres zájmového území



Platí pouze se sdělením číslo 0201536603.

Zakreslené polohy zařízení v příloze jsou pouze informativní.

Situační výkres zájmového území



LEGENDA

- | | |
|-------------------------------------|-------------------------------|
| ■ ■ ■ ■ ■ Nadzemní optické vedení | — Radioreléový spoj vzduch |
| — Podzemní optické vedení | Zájmové území |
| ■ ■ ■ ■ ■ Nadzemní metalické vedení | — Hranice katastrálního území |
| — Podzemní metalické vedení | |



TOP CON SERVIS s.r.o.
Lenka Hluší
Varšavská 249/30
120 00 Praha - Vinohrady

V Praze, 28.2.2023

Naše zn.: **230228-1645524819**

Věc: vyjádření k žádosti k akci **"Rekonstrukce mostů v km 72,637 a 72,721 trati Domažlice - Planá"**

Společnost Vodafone Czech Republic a.s. (dále jen „Vodafone“), se sídlem Praha 5, náměstí Junkových 2, IČ: 25788001, zapsaná dne 13.8. 1999 v obchodním rejstříku vedeném Městským soudem v Praze pod spisovou značkou B.6064 a společnost Vantage Towers, s.r.o. se sídlem Závěšova 502/5, Nusle, 140 00 Praha 4, zapsaná v obchodním rejstříku vedeném u Městského soudu v Praze pod sp. zn. C 330005, IČO: 09056009, DIČ: CZ09056009 zastoupená Vodafone na základě plné moci Vám sděluje, že dle Vámi podané žádosti ze dne **28.2.2023**, která je nedílnou součástí tohoto vyjádření,

souhlasí s realizací projektu.

Ve Vámi zadaném zájmovém území a v uvedené výšce (výška stavby: 0 m, výška jeřábu: 15 m) se nenachází žádné podzemní ani nadzemní vedení.

Platnost vyjádření je **1 rok** od data vydání. Vyjádření je platné pouze v rámci předmětného projektu a pro důvod vydání vyjádření stanovený žadatelem v žádosti.

Vyjádření pozbývá platnosti uplynutím doby platnosti, změnou rozsahu zájmového území i změnou důvodu vydání vyjádření uvedeného v žádosti, to vše v závislosti na tom, která ze skutečností rozhodná pro pozbytí platnosti tohoto vyjádření nastane nejdříve. Po skončení platnosti si musíte podat novou žádost na adrese <https://www.zadostovyjadeni.cz/vodafone/>.

S pozdravem

v.z. Ing. Kateřina Rendeková
Vodafone Czech Republic a. s.
náměstí Junkových 2808/2
150 00 Praha 5

Tel.: 607105305
E-mail: katerina.rendekova@vodafone.com


Vodafone Czech Republic a.s.
náměstí Junkových 2, 155 00, Praha 5
IČO: 25788001, DIČ: CZ25788001
tel.: 776 971 111, fax: 776 971 927
-60-

Seznam příloh/přiložených souborů:
Zadost_230228-1645524819.pdf

Zákres sítí

Město/katastr : Tachov

Čtvrť/Ulice : Plzeňská

č.p./p.p.č. : 2995

Číslo jednací : 04/090323

Č.j. v knize : 1722/23/02/Z

Za účelem : rekonstrukce mostů ČD v km 72,637 a 72,721

Žadatel : TOP CON SERVIS s.r.o.

Stupeň : zákres sítí

Provoz vodovodů : Tachov, Petr Tolar, 602457268, ptolar@vodakva.cz

Provoz kanalizací : Stříbro, Ing. Miroslav Heřman, 606621313, mherman@vodakva.cz

Zakreslil : Petr Hufeisl (602182341, phufeisl@vodakva.cz)

Vodohospodářská zařízení jsou na situaci zakreslena informativně dle stávající dokumentace Vodakvy. Zařízení je nutno upřesnit vytýčením na místě. Přesné vytýčení vodohospodářských zařízení vám zajistí naše příslušné provozy.

Požadujeme dodržet ochranné pásmo vodovodu a kanalizace min. 1,5 m (2,5 m) od líce potrubí na obě strany.

Tento doklad nenahrazuje vyjádření k územnímu - stavebnímu řízení.

Další stupeň PD požadujeme předložit k vyjádření.

Při dalším jednání ohledně předmětné akce používejte prosím příslušné číslo jednací.

CO : vlastní,

Datum : 09.03.2023

Podpis :



Vodárny a kanalizace Karlovy Vary, a.s.

Zapsáno v OR KS Plzeň pod č. B 375

Studentská 328/64

(6)

360 07 Karlovy Vary - Doubí

Datum: 9. 03. 2023 Podpis:

Zapsáno v OR KS Plzeň pod č. B 375

Studentská 328/64

360 07 Karlovy Vary - Droubí

PS11 - Technický útvar
Sokolská 958 • 349 01 Stříbro
telefon: 602 182 341

Váš dopis: 3835 ze dne: 16. 5. 2023
Vyřizuje: **Petr Hufeisl**
vedoucí pracoviště
vodorozvoje Stříbro
telefon: 602 182 341
e-mail: phufeisl@vodakva.cz
Číslo jednací: 3835/23/02/18

TOP CON SERVIS s.r.o.

Lenka Hluší
Ke Stírce 1824/56
182 00 Praha 8

Ve Stříbře 24. 5. 2023

Věc: Tachov - rekonstrukce mostů ČD v km 72,637 a 72,721
vyjádření k PD pro stavební povolení

K předložené projektové dokumentaci na výše uvedenou akci vydáváme následující vyjádření:

1) Práce budou v dostatečném předstihu nahlášeny na naše provozy vodovodů a kanalizací a bude postupováno dle jejich pokynů.

⇒ Provoz vodovodů Tachov: **Petr Tolar, tel. 602457268, ptolar@vodakva.cz**

⇒ Provoz kanalizací Stříbro: **Ing. Miroslav Heřman, tel. 606621313, mherman@vodakva.cz**

2) Při realizaci stavby nesmí dojít k výrazným změnám v krytí našeho zařízení.

3) Požadujeme respektovat ochranné pásmo vodovodu a kanalizace, které je min. 1,5 m od líce potrubí na obě strany

4) Před zahájením stavebních prací je investor povinen zajistit přesné vytýčení vodovodních a kanalizačních zařízení ve správě Vodakvy.

5) Při zohlednění výše uvedeného souhlasíme s vydáním stavebního povolení a s realizací stavby.

PŘEDMĚT VYJÁDŘENÍ:

- Předmětem projektu je rekonstrukce železničních mostů na trati Domažlice - Planá v km 72,637 a 72,721 v Tachově, Plzeňské ul.

Vodárny a kanalizace Karlovy Vary, a.s.

Zapsáno v OR KS Plzeň pod č. B 375

Studentská 328/64 (6)

360 07 Karlovy Vary - Doubí

Ing. Jan Herman
vedoucí technického útvaru



Příloha: PD
CO: vlastní, PS 21, PS 29

RE: Žádost o vyjádření k existenci inženýrských sítí - k.ú. Tachov

Od: zktv <zktv@zktv.cz>

Komu: Hluší Lenka <hlusi@topcon.cz>

Datum: 15.12.2021 7:16

Dobrý den, ve Vaší zájmové oblasti v lokalitě Tachov nemáme žádné sítě TKR.

S pozdravem



Josef Němec

Západočeská kabelová televize s. r. o.

Dobrovského 180/15

Mariánské Lázně 353 01

[Tel:728755758](tel:728755758)

From: Hluší Lenka <hlusi@topcon.cz>

Sent: Monday, December 13, 2021 3:36 PM

To: zktv <zktv@zktv.cz>

Subject: Žádost o vyjádření k existenci inženýrských sítí - k.ú. Tachov

Vážení,

v příloze posílám podklady pro vyjádření k existenci inženýrských sítí pro stavbu "Rekonstrukce mostů v km 72,637 a 72,721 trati Domažlice - Planá" a prosím Vás o vyřízení této žádosti.

Děkuji!

S pozdravem

Lenka Hluší

TOP CON SERVIS s.r.o.

Ke Stírce 1824/56

182 00 Praha 8

tel.: 733 526 577

email: hlusi@topcon.cz